

Уватские ИЗВЕСТИЯ

Общественно-политическая газета

Газета основана в январе 1932 года. Дни выхода - среда и пятница. Цена - 10 руб. 00 коп., в розницу - свободная. 12+

№ 59
(10052)

Среда
22 июля
2020 года

ЖКХ

От подвала до конька крыши

Штатная численность управляющей компании ООО «Туртас сервис» 14 человек, из них четверо - административный персонал, на плечах остальных лежит обслуживание многоквартирных домов Увата и Туртаса. Управление эксплуатацией жилого фонда осуществляется на договорной основе, причём в сферу деятельности компании входят работы от подвального помещения дома до его «макушки».



Сергей Новосёлов и Олег Малышев собираются на очередной объект.

Вот как на снимке. Починкой крыши двухэтажного дома на ул. Школьной в Туртасе заняты Сергей Новосёлов, Олег Малышев и страхующий их фалом Николай Самоловов. Правда, ремонт внеплановый: сильным ветром сорвало пару листов

шифера. Но на чердаки им приходится подниматься и после каждого доброго дождя. Потому что, непонятно с какой целью, то ли при установке антенны или еще по какой надобности, люди открывают слуховые окна.

- Какая проблема закрыть

их обратно? Ведь через слуховое окно ветром заносятся струи дождя, отчего под ним намокает потолок квартиры. Чердачные помещения приходится закрывать на замок. Комплекты ключей у нас и на всякий случай у старших по дому, - говорит директор ООО «Туртас сервис» Владимир Харитоновичев.

- Эти висячие замки, они ваша собственность?

- Да. Но по большому счету они собственность жильцов, потому что закуплены на деньги, которые они платят нам.

- А что еще вы делаете на деньги жильцов?

- Текущие ремонты там, где деревянные лестничные марши, это «слабое звено» каждого многоквартирника. Мы осматриваем, принимаем меры, но лучше, если о проблеме подскажут сами жильцы. Также ремонтируем входные двери. Периодически снабжаем их пружинами, но с завидным постоянством их снимают те, кому не нравится «хлопанье» дверей. Тем не менее перед каждой зимой входные группы осматриваем, чтобы закрывались плотно, не выпускали тепло из подъезда.

- Состояние подъездов - забота ваша или жильцов?

- Если иметь в виду ремонт, то мы проводим его только в тех домах, на счете которых есть деньги и жильцы согласны на данную услугу. Мы не получаем каких-либо субсидий или дотаций, мы работаем только за деньги, которые собираем с людей. На каждый дом накапливаются средства на текущий ремонт, на каждый ведется отдельная бухгалтерия. При этом процентов сорок жильцов считают, что

живут при коммунизме: нам все должны, мы - никому! Но даже если денег нет, можно созвать собрание, составить смету и собрать средства на необходимую работу. На Юности Комсомольской был случай. Им понадобилось поменять окно в подъезде. Они скинулись, мы им приобрели окно и установили, меж тем денег на счете «текущий ремонт» у дома не было. А есть виды работ, которые мы делаем в обязательном порядке. Это ежегодная промывка системы отопления, поддержание нормальной работы водопровода, контроль за тем, чтобы плотно закрывались двери, не протекала крыша.

- Как раз тот самый случай, с которого начался наш диалог, а именно с фото слесарей на крыше.

- Да, но для них это эпизод. До этого они промывали систему отопления в Туртасе и Увате, практически она готова к запуску. Теперь заняты промывкой системы водоотведения, то есть на очереди канализационные трубы, стояки и, так называемые, лежаки. В помощь им закуплено специальное оборудование.

Говоря о данной работе своих подчиненных, Владимир Александрович обращает внимание жильцов многоквартирных домов на то, что канализация не предназначена для утилизации влажных салфеток, туалетной бумаги, прокладок, тряпок, пищевых отходов и прочего. В реальности же всё спускается в унитаз, агрегат еле-еле пробивает нечистоты, есть риск остаться без канализации и, как встарь, люди будут вынуждены пользоваться ведрами. Операция очень трудоемкая. Прочищая систему, слесари достают хлам сначала в трубах, а затем подобное вылавливают даже на насосной станции (КНС).


- Проблема у жилищно-хозяйства одна. Нам сначала жители трудности создают, а потом и официально, и в частном порядке требуют их немедленного устранения, - заметил присутствующий при разговоре директор МП «Туртасское КП» Андрей Быков.

И всё же положительный эффект работы родственных предприятий «Туртас сервис» и ЖКХ очевиден. Население перестает, образно говоря, стонать, что в домах холодно. Наоборот, всё чаще жалобы, мол, «перетапливаете, жарко». И не такая уж плохая у нас вода. Но, опять же, как на каждый роток не накинешь платок, так и тут - угодить всем невозможно.

Александр ПАРАМОНОВ
Фото автора

Проекты: планы и дела

Организаторам летней кампании необходимо выполнять рекомендации главного санитарного врача в условиях сохранения рисков распространения новой коронавирусной инфекции. Об этом заявил глава Уватского района Сергей Путмин на антитеррористической комиссии. Заседание прошло в режиме видеоконференцсвязи 15 июля.



В числе требований Федеральной службы по надзору в сфере защиты прав потребителей и благополучия человека - запас масок и перчаток, наличие бесконтактных термометров, одноразовой посуды для организации питьевого режима, дезинфекция воздушной среды с использованием приборов для обеззараживания воздуха.

По словам представителя управления по социальным вопросам Веры Ямовой, в первую смену организована работа большого количества лагерей: в пятнадцать из них отдохнут 783 ребенка. Во вторую смену зачислены 649 детей, а в третью - 213. Открытие палаточных лагерей в этом году не предусмотрено.

Перед началом летней кампании межведомственная комиссия обследовала все объекты, предоставляющие услуги отдыха и оздоровления детям.

«Проверяли санитарные условия в игровых, спальнях и вспомогательных помещениях, соблюдение требований пожарной безопасности и антитеррористическую защищенность. Готовность лагерей к оздоровительному сезону подтверждена актами», - подчеркнула специалист управления.

Два километра дорог построят в микрорайоне Дорожников в Туртасе в этом году. Дорожная сеть обеспечит доступ к 34 земельным участкам и позволит собственникам начать возводить жилье. 15 июля глава Уватского района Сергей Путмин выехал на стройку и отметил важность комплексного обустройства территории.



По его мнению, строительство жилья - одно из важнейших направлений развития Туртаса. Из-за отсутствия дорог, строить дома невозможно. Эту проблему увидел и губернатор. Из областного бюджета на обустройство улиц выделено 40 миллионов рублей. Следующим этапом станет создание жилищно-коммунальной инфраструктуры.

Главный инженер ООО «Вектор» Владимир Степанищев сообщил, что подготовительные работы начались еще в мае. Провели вырубку леса, расчистку от кустарников, вывозку пней и корней.

«На улице Центральной попался участок, где очень много торфа. Сделали выторфовку. Получилась яма длиной 150 метров, шириной 12 метров и глубиной 1,7 метра. Сейчас сюда завозим песок», - сказал представитель подрядчика.

Кроме того, проектом предусмотрена отсыпка дорог песком толщиной 30 сантиметров и щебнем фракции 40-70 мм.

Отметим, в микрорайоне для строительства индивидуальных жилищ уже предоставлено 55 участков, из которых 33 - многодетным семьям.

Виктория МАЛЫГИНА,
пресс-секретарь главы администрации
Уватского муниципального района

К юбилею Горнослинкино



До чего же скоро летят дни! Прошедшее, даже хорошее, забывается, входит в привычку. Праздник села - это повод вспомнить и оценить сделанное, сказать тёплые слова благодарности трудолюбивым и талантливым людям, создающим настоящее и будущее.

Сегодня мой рассказ о сельском совете села Горнослинкино.

С 1833 года каждая волость, входившая в состав Тобольского уезда, делилась на сельские общества. Во главе обществ стояли старосты. Сведений о старостах деревни Слинкина у нас нет. Мой рассказ начнется с момента образования в январе 1920 года Слинкинского сельского совета рабочих, крестьянских и красноармейских депутатов в Надцынской волости То-

больской губернии.

По положению 1920 года советы создаются в селениях, имеющих население не менее 300 человек. В селениях, насчитывающих менее 300 жителей, действует общее собрание избирателей, или эти селения объединяются с другими в один сельсовет.

В состав Слинкинского совета вошли поселения: с. Нагорно-Слинкино, д. Комарица, Увальская, Червянка, Шайтанка, д. Подгорно-Слинкина,

Вспоминая прошлое, живя в настоящем

д. Маулень, д. Ербашинская. Принадлежал он к Тобольской губернии, Надцынской волости, Тобольского уезда. Проживали тогда на территории совета около 2 000 человек. В населенных пунктах совета были созданы колхозы: «Имени Сталина», «Имени Ворошилова», «Победа социализма», «Красный октябрь», «Путь к социализму».

Первым председателем Слинкинского сельского исполкома в 1920 году был избран Н. Слинкин, секретарем - Ф. Уфимцев. В 1934 году Слинкинский сельский совет переименован в Горно-Слинкинский, еще существовало написание села - Г-Слинкино.

Конечно, этих людей давно нет в живых, но хочется назвать их имена - председатели сельского совета в 40-х, 60-х годах были: С.И. Слинкин, Г. Набиулин, Г.Н. Кошкарлов, С.Н. Слинкин, Д.И. Першин, Г. Слинкин, М.Т. Федоров, М.Ф. Слинкин, Н.Ч. Гатаулин, Л.Е. Слинкин, П.Ф. Липатников, В.В. Черняков, А.И. Созонов. Секретарями совета работали: Белкина, С.И. Слинкин, Н.С. Слинкин, Е.Е. Слинкина, П.Т. Липатникова, Е.И. Белкина, И.И. Слинкина.

Читая старые материалы

заседаний совета, интересно узнавать, что к сороковым годам прошлого века на его территории насчитывалось 378 дворов, проживали 2 346 человек. На бюджете совета находилось: четыре начальных школы, две неполных средних школы, три избы-читальни, три фельдшерско-акушерских пункта.

Из архива:

На заседании исполкома совета от 22 февраля 1946 стоял вопрос о снятии с должности за плохую работу Першина, он работал председателем с/совета, его секретарь Слинкина выступила с заявлением о его плохой работе - выдвигая замечания, что за счет совета привез себе 5 возов сена, присвоил патефон, зеркала. Плохо работал с председателями колхозов, не выполнялись поставленные задачи. На исполкоме было решено снять с должности как не справившегося с работой.

Совет решал разные насущные вопросы в жизни села и входивших в его состав деревень: вопросы обучения, ликвидации неграмотности, выбор сельского судьи, сбор средств в помощь фронту, создания группы охраны правопорядка. Утверждались списки на получение установленных норм отпуска хлеба учителям, медработникам и приравненных к ним. Рассматривался вопрос «О пожарной охране». Введение запрета на выезд из с/совета без разрешения председателя совета также утверждался на заседании исполкома. Помощь школьникам в уборке хлебов. Выполнение плана рыбодобычи. Выпуск стенгазеты.

Рассматривались вопросы о выдаче пособий по многодетности. На собрании исполнительного комитета решались вопросы об утверждении списка для представления к правительственным наградам, таким как орден «Материнская слава» I степени, орден «Материнская слава» III степени, «Медаль материнства».

В 1956 году Горно-Слинкинский сельский совет с цен-



тром в селе Горно-Слинкино включал в себя 21 населенный пункт. В 60-х годах идет укрупнение колхозов. Был организован колхоз «Имени XXII партийного съезда», в него вошли населенные пункты: с. Г-Слинкина, д. Л-Слинкина, д. Маулень и д. Чумляк. Началось переселение колхозников. Многие деревни стали исчезать. К 1969 году в составе совета остались с. Горнослинкино, д. Лугово-Слинкина, д. Тальнишня, д. Чумляк, д. Уки, д. Карбино, д. Маулень, д. Соборы. В 70-х годах в совете остается три населенных пункта.

В первое время сельский совет занимал небольшой дом, который сохранился до наших дней. Позднее, до 1973 года, совет располагался в здании, расположенном в центре села. В 1973-м контора совхоза переезжает, и освобождается двухэтажное здание. Стены этого дома помнят многое. Построено оно было в начале прошлого - XX века, в 1925 году перевезено в деревню Маулень. Принадлежал этот дом купцу, владельцу маслозавода. В середине 50-х годов, когда шло укрупнение сёл и закрытие малочисленных деревень, дом был перевезен в Горнослинкино. В разное время в здании располагались различные организации. При переезде совет занимает второй этаж. На первом этаже работают библиотека, почта, КБО, ветлечебница. Старшее поколение жителей хорошо помнит это единственное двухэтажное в селе строение, расположенное в центре на развилке улиц.

В 2004 году принято решение о строительстве нового

административного здания. В сентябре 2006 года сдано в эксплуатацию двухэтажное, красивое, издали заметное здание сельской администрации. Кроме самой администрации поселения, в здании нашли свое новое место и другие организации. На площади перед зданием администрации проходят сельские праздники, дни села, играют дети. Это по-настоящему центр села.

Со временем ушло в прошлое название сельский совет, теперь администрация сельского поселения - орган исполнительной власти на местах, решает насущные вопросы села, сюда обращаются, здесь ищут поддержки, помощи односельчане. Строительство новых зданий, организация жизни в селе, земельное хозяйство, скот, благоустройство. Всё это решается администрацией.

Оставили свой след в памяти сельчан председатели исполкома, главы администрации: Михаил Терентьевич Федоров, Николай Спиридонович Сафонов, Анна Ивановна Слинкина, Анатолий Андреевич Слинкин, Иван Михайлович Тубол, Ольга Витальевна Девятова. То, каким стало село, как развивалось, благоустраивалось - это их заслуга. Они вкладывали свое время и душу в работу.

В данное время с 2013 года администрацию сельского поселения возглавляет Сергей Анатольевич Боголюбов. В дни 310-летнего юбилея мы вспоминаем работников прошлых лет и желаем коллективу администрации плодотворной работы на благо села и его жителей.



В здании Горнослинкинской администрации также находятся библиотека, отделение почты, банкомат и кабинеты социального работника, участкового уполномоченного полиции и совета ветеранов.

Летний отдых

В ДЮСШ стартовала смена детского лагеря

В Уватском районе успешно открылась первая смена в оздоровительном лагере «Олимпиец» Детско-юношеской спортивной школы. Ребята с радостью вернулись в родные секции, чтобы отдохнуть и набраться новых впечатлений.

Смена 2020 года не похожа на любые другие летние оздоровительные кампании прошлых лет. Длится она всего 10 дней, все участники лагеря должны неукоснительно следовать инструкции санитарной безопасности в связи с угрозой COVID-19, даже мероприятия и игры разработаны с учетом социальной дистанции.

Тренеры и вожатые постарались сделать отдых юных спортсменов как можно более разнообразным.

- Программа носит название «На первом месте!», потому что она определяет ориентиры для человека, что должно быть для него на первом месте, - комментирует автор программы лагеря Татьяна Голован. - На первом месте для настоящего гражданина России - «Родина!» и у спортсмена на первом месте - «Родина!», т.к. именно ей он посвящает все победы

и своими победами выводит Россию на первое место!

Смена посвящена Году памяти и славы в Российской Федерации в ознаменование 75-летия Победы в Великой Отечественной войне 1941-1945 гг. Каждый день ребят ждут новые задания, которые связаны с Героями и событиями Великой Отечественной, направлены на командообразование и воспитание патриотизма и здорового образа жизни.

Отряды в этом году получили названия не по видам спорта, как было ранее, а по родам войск: «Десантники» и «Моряки» (грекоримцы), «Юнармейцы» (лыжники), «Пограничники» (легкоатлеты).

Каждый день вожатые и тренеры старались сделать неповторимым и насыщенным. В первый день ребята и вожатые были участниками конкурса рисунков на

асфальте «Краски детства» и праздничной программы «Детство - это я и ты!» Второй день - открытие смены. Каждый отряд подготовил девиз и выучил песню лагеря. В тот же день воспитатели сдавали спортивные нормативы. Была и игра по станциям «Быть здоровыми хотим!», и краеведческая игра «Мой край родной - Уватские просторы!», посвященная 95-летию образования Уватского района, и соревнования по мини-футболу, и многое другое.

Одновременно с ежедневными играми и тренировками смена пронизана общей спортивно-патриотической темой спасения Родины. Помогают в этом сквозные игры «Операция «Память», «Портрет героя». За правильно выполненные задания отряд получает дополнительные баллы в Звездную копилку отряда.

Например, по правилам игры «Операция «Память» отряды составляют летопись войны 1941-1945 гг. Для этого они ежедневно находят в почтовом ящике задание для команды. Выпол-



няют его и получают баллы в отрядную копилку.

А в игре «Портрет героя» необходимо узнать героя ВОВ по фото, назвать его подвиги и значение. Задание непростое и требует глубоких

знаний истории войны страны и родного края.

Итогом смены станет торжественная линейка закрытия «Я помню - значит, я живу!», посвященная 79-й годовщине начала Великой

Отечественной войны. Ребята возложат цветы к памятнику «Героям славы», посмотрят фильм о прожитых днях «Мы будем помнить!».

Владимир НАСЫРОВ
Фото автора

Не зарастай родное поле, не исчезай моё село...

(Продолжение. Нач. в № 53)

Там, где яр из красной глины, красная чужь и дом Кирика и Улиты

История возникновения села Красный Яр. В 1787 году в документах 5 ревизии выявлены сведения о вновь заведенной деревне Красноярской Уватской волости Тобольского округа. В 1795 году записано посельщиком Максимом Петровым Полковым, государственным крестьянином, что проживали там 8 человек.

Бытует старинный сказ о мифическом времени и загадочной красноглазой чужь, легендарном народе, жившем на этой земле. Можно предположить, что это древние угры, предки современных ханты. В стародавние времена на клочке земли, расположенной на юру (яре), поселились существа, похожие на людей, и называли их красная чужь. Сказывали, будто бы у них были огромные красные глаза. Оттого их так и прозвали. Правил красноглазым племенем мудрый и справедливый царь Баташ. Когда он умер от глубокой старости в возрасте 115 лет, его тело, одетое в богатые и дорогие одежды, с возложенной железной короной на голове, уложили в белую ладью, спустили на воду реки Боровая и подождли, как повелевала тому древняя традиция.

Со временем эту землю стали заселять белые люди, и красной чужь пришлось скрываться от людских глаз, роя в яру жилища. Они и сейчас живут, только не каждому дано их увидеть. На городище и по сей день сохраняются глубокие рвы, напоминающие нам о тех далеких временах. С тех пор и называют наше село Красный Яр, как дом красноглазой чужь.

Поселилась на той же земле бабка Докия, или, как ее иначе называли, бабка Евдоха. Она зарабатывала себе на жизнь тем, что пасла овец да прядла шерсть.

Одним весенним днем собралась бабка Докия своих овец пасти, чтобы те отведали первой свежей травки. Натянула на себя 12 кожухов из овечьих шкур, чтобы не продрогнуть, ведь весна только началась, и поутру было достаточно холодно.

Пока она гнала свою маржинку (скот) к полям, солнышко поднялось высоко и стало припекать. Идет Евдоха, пытит. Жарко ей стало.

Давай она скидывать один кожух за другим и оставлять их за собой.

Так поскидывала все кожухи. Но вдруг поднялся сильный ветер и повалил снег. Ведь весной погода бывает достаточно капризна. Собрала бабка всех своих овец и погнала домой.

По дороге она продрогла до самых косточек. Стала бабка подбирать свою одежду и снова накидывать на себя. Но тулупы уже были припорошены снегом так сильно, что пришлось их отряхивать.

Теперь же, когда весной начинается внезапно снег, люди говорят, что это Докия опять стряхивает снег со своих кожухов и он сыплется на нас. Так и сказывают, что Евдокия-плющиха снег плющит.

Был у бабы Евдохи сын по имени Чалпан, который женился вопреки ее воли на дочери царя красноглазой чужь Баташе. Не влюбила бабка свою невестку. И вот в одно холодное зимнее утро дает Докия невестке по имени Веренея пасмы черной шерсти, да посылает на реку, приказав не возвращаться, пока та не отстирает ее до белизны. Пришла Веренея на речку, продолбила прорубь и стала стирать в ледяной воде. Как бы ни старалась девушка, шерсть оставалась черной. Впала она в отчаянье и залилась горькими слезами. Но внезапно среди зимней стужи почувствовала на себе тепло. Подняв глаза, перед собой девушка увидела (по одной версии) Иисуса Христа. Он улыбался и протягивал ей руки, в которых держал прекрасный цветок. «Дочь моя, - молвил он, - возьми этот цветок, окуни его в воду вместе с мотками пряжи». Трясущейся рукой Веренея взяла цветок и сделала так, как ей велели. Сверхилось чудо - шерсть стала белее снега. По другой же версии, явилась мученица Улита, которая окунула мотки пряжи в прорубь, и они обелились в ее руках.

Когда девушка вернулась домой, то первым делом рассказала обо всем случившемся бабке Докии, но та не поверила ни единому ее слову, да еще и обвинила в том, что человек, давший цветок, - это тайный ухажер.

После этого Докия, как всегда одев на себя 12 овечьих шкур, отправляется пасти овец, будучи уверена, что весна уже наступила, ведь иначе «ухажер» невестки не смог бы найти цветок. Не успела бабка дойти до загона с овцами, как



полил сильный дождь, и она стала скидывать с себя одежду. Только она разоблокалась, подул сильный леденящий ветер, повалил снег, и на землю опустился трескучий мороз. Так на ходу и замерзла бабка Докия, а замерзнув превратилась в озеро, вокруг которого вырос осиновый лес. Это озеро сохранилось и по сей день, люди его кличут Подосинов колодец.

Когда умерла и красавица Веренея, долго тосковал и страдал Чалпан. А вскорости и сам скончался от тоски по любимой. Как гласит легенда, в том месте, где его похоронили, берет свое начало ручей, который люди прозвали Чалпан.

Издревле повелось в деревне Красноярской почитание святых мучеников Кирика и Иулиты. Считается, что это покровители гонимых, непонятых людей. Иногда религиозные люди деревню называли «Домом Кирика-Улиты». В настоящее время на средства старожилы села, сумевшей отметить столетний юбилей, Филатовой Марии Фёдоровны, написана иконописцами Тобольской иконописной мастерской храмовая икона святых покровителей.

Что ни деревня, то обычай, что ни двор, то разговор.

В 1868 году в деревне Красноярской насчитывалось 12 дворов, где проживали 46 мужчин и 45 женщин. Среди них были Бусыгины, Ососовы, Кошкарковы, Полковы. Имеются сведения о заведенной в деревне мельнице, построенной в 1831 году, которая принадлежала крестьянам из д. Слинкиной подгорной М. Слинкину и из д. Красноярской - П. Кошкаркову. Была в деревне и маслобойка, где давили льняное и конопляное масло, куда крестьяне с окрестных деревень доставляли семена льна и конопли. К 1903 году число дворов составило 20, где проживали 73 мужчины и 70 женщин. Местным съезжим праздником считался День Кирика-Улиты (в честь мучеников Кирика и Иулиты - 28 июля). В этот день устраивалось сельское гуляние, на которое съезжались крестьяне из других населенных пунктов. В деревне имелся магазин, а в 1910 году была открыта школа. Неподалеку находилась деревня Петровка (Варган), откуда берет начало род Токушевых, также Белкиных и позднее Бересневых. Выселок Глядянский - родина рода Петровых.

Деревня Морозовка, крупный по тем меркам населенный пункт, в котором в 1910 году проживали 216 человек обоего пола. В ней имелся магазин и православная часовня. В Морозовке проживали крестьяне по фамилии Морозовы, Ключовы, Филатовы, Кошкарковы, Долгих, Липатниковы. Рядом располагалась деревня Шестак, где жили Шестаковы, Белкины, Деревинины.

Имеются сведения и о возникновении деревень: Верхняя Заимка, в которую переселились крестьяне Белкины из деревни Белкина в 1856 году. По причине того, что в период большой воды земли затапливались, и свободных земель не хватало. Сюда же переселились

братья Филатовы из Морозовки: Фёдор, Денис и Михайло, которые в основном занимались сельским хозяйством, торговлей и ямской гоньбой. Они же пригласили крестьянина из деревни Осинник Толстогузова Евгения, который вместе со своей семьей поселился рядом, построив большой шестистенный дом. Деревня Верхняя Заимка делилась на три части: Митровски, Деревня и Егоровска.

В 1864 году поселились 3 семьи крестьян Слинкиных из деревни Луговой-Слинкиной на речку Носку, и назвали деревню Сафьянская, так как занимались выделкой кожи «сафьяновой». Позднее поселились Пospelовы и Белкины. Съезжим праздником деревень Сафьянка и Заимка (двух сестер, двух подружек) был третий день праздника Троица.

В 1868 году были сосланы казаки с Урала во вновь образовавшиеся деревни. Нижне Заимскую (Дмитриевку), где было 9 дворов, в которых проживали 37 мужчин и 43 женщины. Деревню Куприян, что на Носке (Сергеевская), в которой располагалось 8 дворов, проживали 20 мужчин и 16 женщин. Среди них были Кошкарковы, Полковы, Пятковы, Нестеровы, Неумовы, Захаровы, Белкины. В деревне Сергеевской была воздвигнута часовня в честь праздника Успения Божией Матери. В честь чего и устраивался съезжий праздник. Неподалеку находилась деревня Поварова, где проживали Кутявины, Кошелевы, Кремлевы, Захаровы.

Село Новое, некогда чалдонское село, которое до 40-х годов XX века считалось самым крупным населенным пунктом Уватского района. Это родовая вотчина рода Преснецовых и Кошкарковых. В конце XIX века оно стало волостным центром, в которую входили территории современного Красноярского и Горно-Слинкинского сельских поселений, а также центром религиозной жизни одноименного прихода, где находилась деревянная церковь «Во имя Пресвятой Троицы». В других же деревнях больших храмов не было, имелись только часовни.

Деревни Верхний, Средний и Нижний Малысак - это родина огромного рода Самоловцовых. Когда-то все жители данных населенных пунктов носили эту фамилию, которую получили от одноименного орудия ловли рыбы «самолов». Местные крестьяне славилась рыболовством, а в избах «хлебали ложкой» черную икру, в амбарах стерлядь складывали поленицами, а гостей угощали «маржетками» - определенным формовым хворостом. А главным деревенским праздником было Загонье (Заговенье на Петров пост, первое воскресенье после Троицы).

Повсеместно можно было попробовать икорный хлеб, при приготовлении которого использовалась икра рыбы, в изобилии водившаяся в реках и озерах края.

Край, где на берегах

калачи висят

В период Столыпинской аграрной реформы на территорию поселения хлынули переселенцы с Орловской



Ольга Ивановна Ососова.

и Белгородской земель, среди которых были Баглаевы, Токаревских, Дресвянниковы, Аржанниковы, Ерикаловы, Тальниших. С Вятской губернии прибыли Городиловы, Яркины, Катаевы, Мусихины, Бересневы, Багины, Рыловы, Будылгины, Петелины, Бурдаковы, Паршуковы, Колосовы, Куликовы, Цыкаревы, Неустроевы, Охупковы. Переселенцы обустроили деревни Сафроновку, Таловку, Вознесенскую, Екимовку, Большой Нарыс и Майль.

По воспоминаниям Ганны Маркеловны Смур (родилась и выросла в Сафроновке, позднее жила в городе Тобольске), в то же время появились и первые украинские переселенцы, шедшие самоходами за лучшей долей в далекую Сибирь. Так пришли с Волыни братья Сафрон и Маркел Смур, семья Довбуш, поселившиеся в Сафроновке. Позднее с Полтавщины и из-под города Сумы пришли Рекуты, Челак, Рекедо, Кодыренко, Слипченко, Гайдамак и другие. Именно с ними связано появление такой огородной культуры в наших местах, как ремень.

Белорусские самоходы Судникович поселились в деревне Майль. По воспоминаниям Анны Васильевны Черкашиной, урожденной Бурдаковой: «Тятя говорил, что в Сибири на берегах калачи висят, только бери их».

Самоходов, вятских и украинцев чалдоны называли «мастеровым народишком», так как среди них были бондари, шорники, гончары, пимокаты. Они принесли в наши места закладное ткачество, которое местные ткачихи не знали. Чалдонки умели ткать обычный холст, из узорного ткачества было только браное.

Вместе с собой они несли и свою культуру: говор, обряды, традиционную одежду, песни. Очень долго сохранялась отличительная их особенность от чалдонов, которые старались долго держаться в стороне. Был даже некий негласный закон запрета жениться чалдонам на не чалдонках.

Анатолий МАЛЬЦЕВ.
Продолжение читайте
в следующих выпусках газеты
«Уватские известия».



Братья Захаровы Герасим и Егор из Дмитриевки, 1912 г.

О подготовке документации по планировке территории

В соответствии со статьями 45, 46 Градостроительного кодекса Российской Федерации, Федеральным законом от 06.10.2003 № 131-ФЗ «Об общих принципах организации местного самоуправления в Российской Федерации», Уставом Уватского муниципального района Тюменской области, постановлением администрации Уватского муниципального района от 26.02.2020 № 37 «Об утверждении Порядка подготовки и утверждения документации по планировке территории, внесения изменений в такую документацию, отмены документации по планировке территории или ее отдельных частей применительно к территории Уватского муниципального района», на основании обращения общества с ограниченной ответственностью «НК «Роснефть»-НТЦ»:

1. Осуществить по предложению юридического лица подготовку документации по планировке территории следующих объектов:

а) «Куст скважин № 3 бис Урненского месторождения. Обустройство», в границах согласно приложению № 1 к настоящему распоряжению;

б) «Куст скважин № 1 бис Южно-Гавриковского месторождения. Обустройство», в границах согласно приложению № 2 к настоящему распоряжению;

в) «Куст скважин № 1 бис месторождения им. Малыка. Обустройство», в границах согласно приложению № 3 к настоящему распоряжению;

г) «Куст скважин № 2 Косухинского месторождения. Обустройство. Этап строительства «Автомобильная дорога на куст скважин № 2 Косухинского месторождения от точки примыкания к подъездной автодороге к причальным сооружениям на р. Демьянка». Корректировка», в границах согласно приложению № 4 к настоящему распоряжению;

д) «Куст скважин № 3 Косухинского месторождения. Обустройство. Этап строительства «Автомобильная дорога на куст скважин № 3 Косухинского месторождения от точки примыкания к подъездной автодороге на куст скважин №1 Косухинского месторождения». Корректировка», в границах согласно приложению № 5 к настоящему распоряжению;

е) «НБТ нефти УПН Кальчинского месторождения-ЛПДС-«Демьянская»-Линия ВЛ-6кВ-69050. Реконструкция (инв.№ 312510)», в границах согласно приложению № 6 к настоящему распоряжению.

2. Определить, что физические или юридические лица вправе представлять свои предложения о порядке, сроках подготовки и содержании документации по планировке территории в управление градостроительной деятельности и муниципального хозяйства администрации Уватского муниципального района в течение одной недели со дня официального опубликования настоящего распоряжения в средствах массовой информации.

3. Определить местом приема предложений и замечаний

помещение управления градостроительной деятельности и муниципального хозяйства администрации Уватского муниципального района, расположенного по адресу: с. Уват, ул. Иртышская, д. 19, каб. 307, режим работы: понедельник - пятница - с 9.00 до 18.00.

4. Обществу с ограниченной ответственностью «НК «Роснефть»-НТЦ»:

а) обеспечить подготовку документации по планировке территории;

б) подготовленную документацию по планировке территории представить на согласование и утверждение в администрацию Уватского муниципального района.

5. Управлению градостроительной деятельности и муниципального хозяйства администрации Уватского муниципального района обеспечить опубликование распоряжения в газете «Уватские известия» и разместить на официальном сайте администрации Уватского муниципального района в сети Интернет.

6. Настоящее распоряжение вступает в силу со дня его опубликования.

7. Контроль за исполнением настоящего распоряжения оставляю за собой.

С.Г. ПУТМИН,

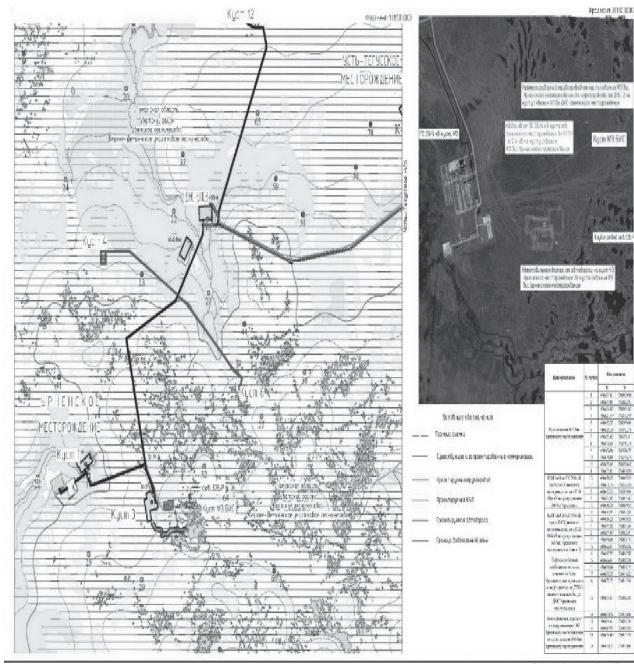
глава администрации

Уватского муниципального района

(Распоряжение № 0589-р от 20 июля 2020 г.)


Приложение № 1
к распоряжению администрации
Уватского муниципального района
от 20.07.2020 № 0589-р

Границы проектируемой территории (проект планировки территории, проект межевания территории), предназначенной для размещения объектов инженерной инфраструктуры: «Куст скважин № 3 бис Урненского месторождения. Обустройство»



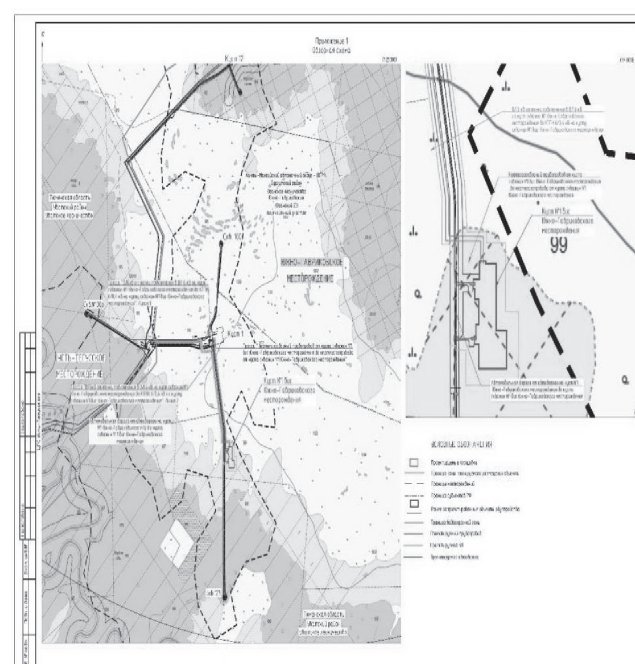
Приложение № 4
к распоряжению администрации
Уватского муниципального района
от 20.07.2020 № 0589-р

Границы проектируемой территории (проект планировки территории, проект межевания территории), предназначенной для размещения объектов инженерной инфраструктуры: «Куст скважин № 2 Косухинского месторождения. Обустройство. Этап строительства «Автомобильная дорога на куст скважин № 2 Косухинского месторождения от точки примыкания к подъездной автодороге к причальным сооружениям на р. Демьянка». Корректировка»



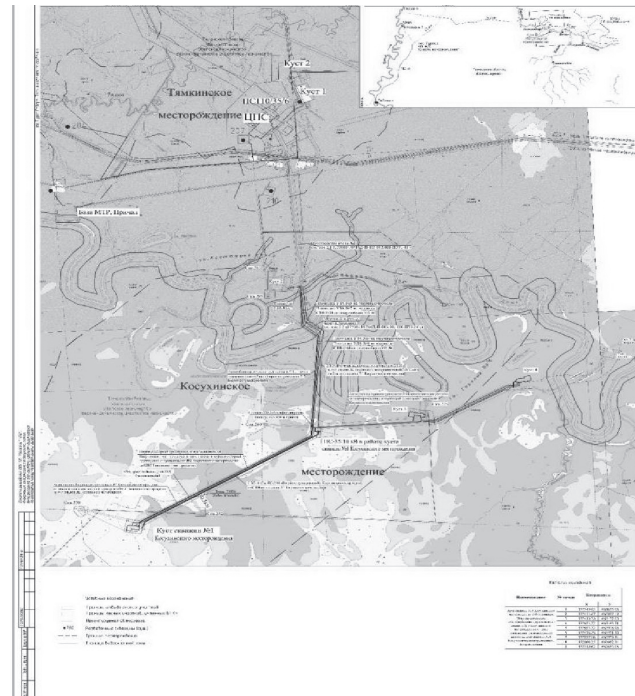
Приложение № 2
к распоряжению администрации
Уватского муниципального района
от 20.07.2020 № 0589-р

Границы проектируемой территории (проект планировки территории, проект межевания территории), предназначенной для размещения объектов инженерной инфраструктуры: «Куст скважин № 1 бис Южно-Гавриковского месторождения. Обустройство»



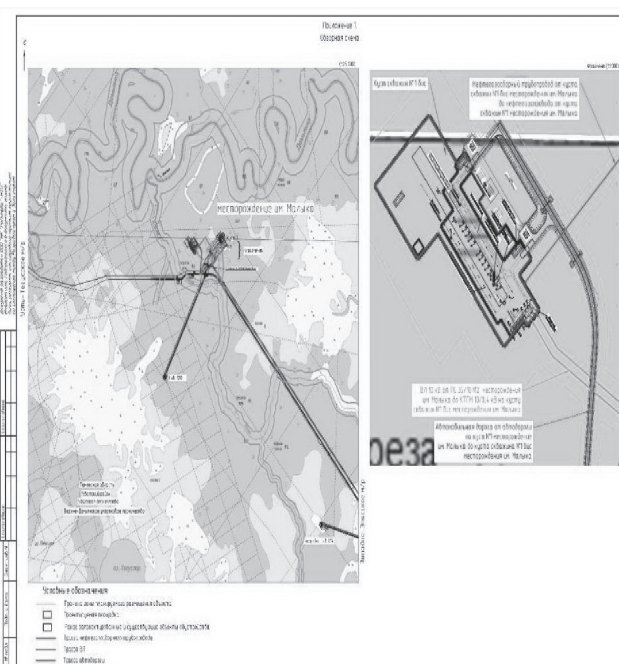
Приложение № 5
к распоряжению администрации
Уватского муниципального района
от 20.07.2020 № 0589-р

Границы проектируемой территории (проект планировки территории, проект межевания территории), предназначенной для размещения объектов инженерной инфраструктуры: «Куст скважин № 3 Косухинского месторождения. Обустройство. Этап строительства «Автомобильная дорога на куст скважин № 3 Косухинского месторождения от точки примыкания к подъездной автодороге на куст скважин № 1 Косухинского месторождения». Корректировка»



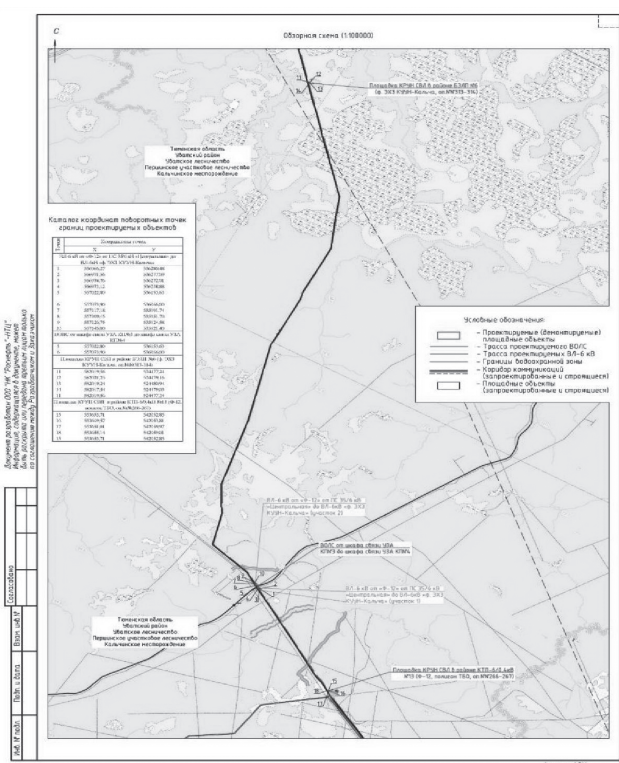
Приложение № 3
к распоряжению администрации
Уватского муниципального района
от 20.07.2020 № 0589-р

Границы проектируемой территории (проект планировки территории, проект межевания территории), предназначенной для размещения объектов инженерной инфраструктуры: «Куст скважин № 1 бис месторождения им. Малыка. Обустройство»



Приложение № 6
к распоряжению администрации
Уватского муниципального района
от 20.07.2020 № 0589-р

Границы проектируемой территории (проект планировки территории, проект межевания территории), предназначенной для размещения объектов инженерной инфраструктуры: «НБТ нефти УПН Кальчинского месторождения-ЛПДС-«Демьянская»-Линия ВЛ-6кВ-69050. Реконструкция (инв.№ 312510)»



О подготовке документации по планировке территории

В соответствии со статьями 45, 46 Градостроительного кодекса Российской Федерации, Федеральным законом от 06.10.2003 № 131-ФЗ «Об общих принципах организации местного самоуправления в Российской Федерации», Уставом Уватского муниципального района Тюменской области, постановлением администрации Уватского муниципального района от 26.02.2020 № 37 «Об утверждении Порядка подготовки и утверждения документации по планировке территории, внесения изменений в такую документацию, отмены документации по планировке территории или ее отдельных частей применительно к территории Уватского муниципального района», на основании обращения акционерного общества «Транснефть-Сибирь»:

1. Осуществить по предложению юридического лица подготовку документации по планировке территории объекта «Карьер № 4, расположенный на участке МН «УБКУА» 225 км - 266 км», в границах согласно приложению к настоящему распоряжению.
2. Определить, что физические или юридические лица вправе представлять свои предложения о порядке, сроках подготовки и содержании документации по планировке территории в управление градостроительной деятельности и муниципального хозяйства администрации Уватского муниципального района в течение одной недели со дня официального опубликования настоящего распоряжения в средствах массовой информации.
3. Определить местом приема предложений и замечаний помещению управления градостроительной деятельности и муниципального хозяйства администрации Уватского муниципального района, расположенного по адресу: с. Уват, ул. Иртышская, д. 19, каб. 307, режим работы: понедельник - пятница - с 9:00 до 18:00.
4. акционерному обществу «Транснефть-Сибирь»:
 - а) обеспечить подготовку документации по планировке территории;
 - б) подготовленную документацию по планировке территории представить на согласование и утверждение в администрацию Уватского муниципального района.
5. Управлению градостроительной деятельности и муниципального хозяйства администрации Уватского муниципального района обеспечить опубликование распоряжения в газете «Уватские известия» и разместить на официальном сайте администрации Уватского муниципального района в сети Интернет.
6. Настоящее распоряжение вступает в силу со дня его опубликования.
7. Контроль за исполнением настоящего распоряжения возложить на начальника управления градостроительной деятельности и муниципального хозяйства администрации Уватского муниципального района.

С.Г. ПУТМИН,
глава администрации
Уватского муниципального района
(Распоряжение № 0590-р от 20 июля 2020 г.)

Приложение
к распоряжению администрации
Уватского муниципального района
от 20.07.2020 № 0590-р

Границы проектируемой территории (проект планировки территории, проект межевания территории), предназначенной для размещения объектов инженерной инфраструктуры: «Карьер № 4, расположенный на участке МН «УБКУА» 225 км - 266 км»



О внесении изменений в распоряжение администрации Уватского муниципального района от 27.05.2020 № 0445-р «О подготовке документации по планировке территории»

В соответствии со статьями 45, 46 Градостроительного кодекса Российской Федерации, Федеральным законом от 06.10.2003 № 131-ФЗ «Об общих принципах организации местного самоуправления в Российской Федерации», Уставом Уватского муниципального района Тюменской области, постановлением администрации Уватского муниципального района от 26.02.2020 № 37 «Об утверждении Порядка подготовки и утверждения документации по планировке территории, внесения изменений в такую документацию, отмены документации по планировке территории или ее отдельных частей применительно к территории Уватского муниципального района», на основании обращения общества с ограниченной ответственностью «НК «Роснефть»-НТЦ»:

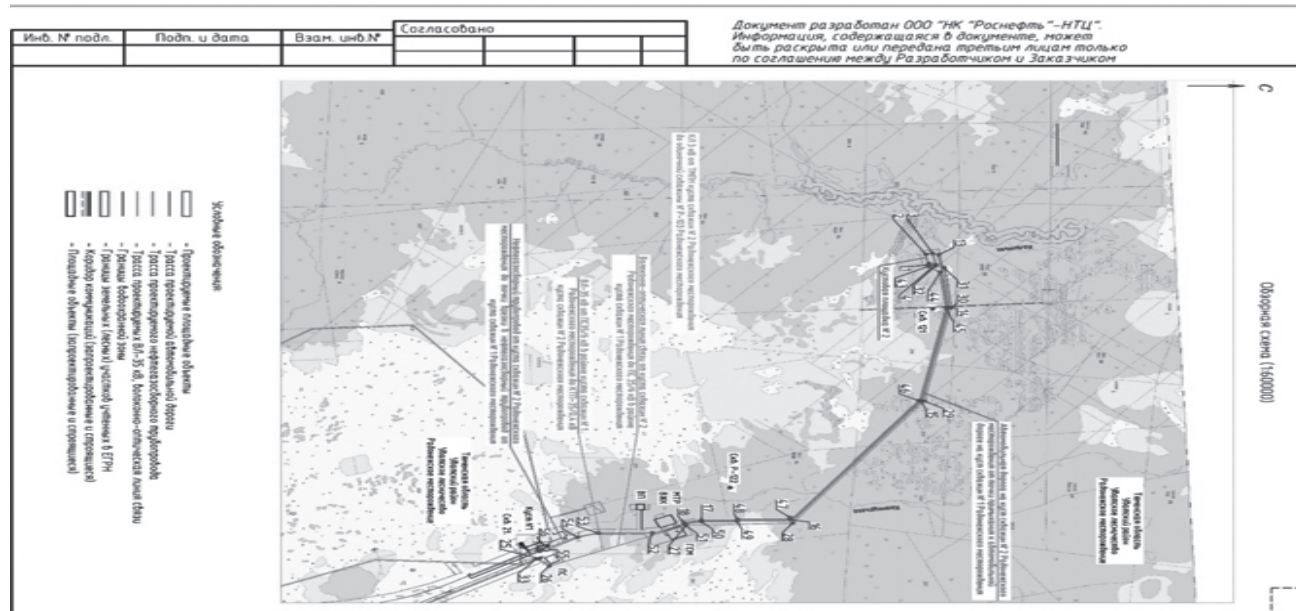
1. Внести в распоряжение администрации Уватского муниципального района от 27.05.2020 № 0445-р «О подготовке документации по планировке территории» (далее по тексту - Распоряжение) следующие изменения:
 - а) приложение к настоящему Распоряжению изложить в

новой редакции.

2. Управлению градостроительной деятельности и муниципального хозяйства администрации Уватского муниципального района обеспечить опубликование распоряжения в газете «Уватские известия» и разместить на официальном сайте Уватского муниципального района в сети Интернет;
3. Настоящее распоряжение вступает в силу со дня его опубликования.
4. Контроль над исполнением настоящего распоряжения оставляю за собой.

С.Г. ПУТМИН,
глава администрации
Уватского муниципального района
(Распоряжение № 0591-р от 20 июля 2020 г.)
Приложение
к распоряжению администрации
Уватского муниципального района
от 20.07.2020 № 0591-р

Границы проектируемой территории (проект планировки территории, проект межевания территории), предназначенной для размещения объектов инженерной инфраструктуры: «Куст скважин № 2 Радонежского месторождения. Площадки одиночных скважин № Р-103, Р-125. Обустройство»



О предоставлении разрешения на отклонение от предельных параметров разрешённого строительства, реконструкции объекта капитального строительства

В соответствии со статьей 28 Федерального закона от 06.10.2003 № 131-ФЗ «Об общих принципах организации местного самоуправления в Российской Федерации», Градостроительным кодексом Российской Федерации, Решением Думы Уватского муниципального района от 22.12.2016 № 131 «Об утверждении правил землепользования и застройки Уватского сельского поселения», Уставом Уватского муниципального района Тюменской области, Положением о порядке организации и проведения публичных слушаний, общественных обсуждений в Уватском муниципальном районе по вопросам градостроительной деятельности, утвержденным решением Думы Уватского муниципального района от 26.06.2018 № 260, Постановлением администрации Уватского муниципального района от 11.02.2013 № 8 «Об утверждении Положения о комиссии по подготовке проекта правил землепользования и застройки Уватского муниципального района», Постановлением администрации Уватского муниципального района от 29.01.2018 № 9 «Об утверждении административного регламента предоставления муниципальной услуги «Предоставление разрешения на отклонение от предельных параметров разрешенного строительства, реконструкции объекта капитального строительства», содержащихся в заключении о результатах общественных обсуждений от 01.07.2020:

1. Предоставить Борисовой Оксане Анатольевне разрешение на отклонение от предельных параметров разрешенного строительства, реконструкции объекта капитального строительства, расположенного на земельном участке с кадастровым номером 72:18:0601005:163, расположенного по адресу: Тюменская область, Уватский район, с. Уват, ул. Сургутская, 6, определив минимальные отступы от границ земельного участка в точках:
Х547587,19/У491497,84 и Х547614,03/У491512,68 - 0,5 метра;
Х547614,03/У491512,68 и Х547629,86/У491522,15 - 0,5 метра.
2. Управлению градостроительной деятельности и муниципального хозяйства администрации Уватского муниципального района в течение семи дней со дня принятия настоящего постановления:
 - а) опубликовать постановление в газете «Уватские известия»;
 - б) разместить на официальном сайте Уватского муниципального района в сети Интернет.
3. Настоящее постановление вступает в силу со дня его опубликования.
4. Контроль исполнения настоящего постановления возложить на первого заместителя главы администрации Уватского муниципального района.

С.Г. ПУТМИН,
глава администрации
Уватского муниципального района
(Постановление № 197 от 20 июля 2020 г.)

Об утверждении документации по планировке территории

В соответствии со статьями 45, 46 Градостроительного кодекса Российской Федерации, Уставом Уватского муниципального района Тюменской области, постановлением администрации Уватского муниципального района от 26.02.2020 № 37 «Об утверждении Порядка подготовки и утверждения документации по планировке территории, внесения изменений в такую документацию, отмены документации по планировке территории или ее отдельных частей применительно к территории Уватского муниципального района», распоряжением администрации Уватского муниципального района от 16.12.2019 № 1488-р «О подготовке документации по планировке территории», на основании обращения индивидуального предпринимателя Богославца Петра Иосифовича:

1. Утвердить проект планировки территории и проект межевания территории объекта «Железнодорожные пути общего пользования, примыкающие к внутристанционному железнодорожному пути № 16 ст. Демьянка Свердловской железной дороги филиала ОАО «РЖД»» согласно приложению к настоящему постановлению.
2. Сектору делопроизводства, документационного обеспечения и контроля Аппарата главы администрации Уватского муниципального района опубликовать полный текст постановления с приложением в сетевом издании - портал Минюста России «Нормативные правовые акты в Российской Федерации» (<http://pravo.minjust.ru>, <http://pravo-minjust.ru>), зарегистрированный в качестве средства массовой информации Эл № ФС77-72471 от 05.03.2018.
3. Управлению градостроительной деятельности и муниципального хозяйства администрации Уватского муниципального района со дня принятия настоящего постановления:
 - а) опубликовать настоящее постановление (без приложения) в газете «Уватские известия»;
 - б) разместить настоящее постановление на сайте Уватского муниципального района в сети Интернет.
4. Настоящее постановление вступает в силу со дня его опубликования.
5. Контроль за исполнением настоящего постановления возложить на начальника управления градостроительной деятельности и муниципального хозяйства администрации Уватского муниципального района.

С.Г. ПУТМИН,
глава администрации
Уватского муниципального района
(Постановление № 199 от 20 июля 2020 г.)

О назначении общественных обсуждений о предоставлении разрешения на отклонение от предельных параметров разрешённого строительства, реконструкции объекта капитального строительства

В соответствии со статьей 28 Федерального закона от 06.10.2003 № 131-ФЗ «Об общих принципах организации местного самоуправления в Российской Федерации», Градостроительным кодексом Российской Федерации, Решением Думы Уватского муниципального района от 22.12.2016 № 132 «Об утверждении правил землепользования и застройки Туртасского сельского поселения», Уставом Уватского муниципального района Тюменской области, Положением о порядке организации и проведения публичных слушаний, общественных обсуждений в Уватском муниципальном районе по вопросам градостроительной деятельности, утвержденным решением Думы Уватского муниципального района от 26.06.2018 № 260, Постановлением администрации Уватского муниципального района от 11.02.2013 № 8 «Об утверждении Положения о комиссии по подготовке проекта правил землепользования и застройки сельских поселений и межселенных территорий Уватского муниципального района», Постановлением администрации Уватского муниципального от 29.01.2018 № 9 «Об утверждении административного регламента предоставления муниципальной услуги «Предоставление разрешения на отклонение от предельных параметров разрешенного строительства, реконструкции объекта капитального строительства»:

1. Назначить проведение общественных обсуждений с 22 июля 2020 г. по 3 августа 2020 г. по вопросу предоставления разрешения на отклонение от предельных параметров разрешенного строительства, реконструкции объекта капитального строительства, расположенного по адресу: Тюменская область, Уватский район, пос. Туртас, ул. Пионерная, д. 16а.

Общественные обсуждения проводятся на официальном

сайте Уватского муниципального района по следующей адресу: <http://www.uvatregion.ru/regulatory/Arxitektura/obshchestvennye-obsuzhdeniya/>.

2. Определить следующий адрес приема рекомендаций и предложений по вопросу, указанному в пункте 1 настоящего постановления: Тюменская область, Уватский район, с. Уват, ул. Иртышская, д. 19, каб. 307, а также посредством официального сайта Уватского муниципального района. Указанные документы представляются до 3 августа 2020 г.

3. Определить Комиссию по подготовке проекта Правил землепользования и застройки сельских поселений и межселенных территорий Уватского муниципального района (далее по тексту – Комиссия) органом, уполномоченным на проведение и организацию общественных обсуждений. Заключение о результатах общественных обсуждений готовится и публикуется в срок не позднее 14 августа 2020 г.

4. Комиссии в течение 7 (семи) дней со дня принятия настоящего постановления:

а) опубликовать настоящее постановление в газете «Уватские известия»;

б) разместить настоящее постановление на сайте Уватского муниципального района в сети Интернет.

5. Настоящее постановление вступает в силу со дня его опубликования.

6. Контроль за исполнением настоящего постановления возложить на начальника управления градостроительной деятельности и муниципального хозяйства администрации Уватского муниципального района.

С.Г. ПУТМИН,
глава администрации
Уватского муниципального района
(Постановление № 195 от 20 июля 2020 г.)

О предоставлении разрешения на отклонение от предельных параметров разрешённого строительства, реконструкции объекта капитального строительства

В соответствии со статьей 28 Федерального закона от 06.10.2003 № 131-ФЗ «Об общих принципах организации местного самоуправления в Российской Федерации», Градостроительным кодексом Российской Федерации, Решением Думы Уватского муниципального района от 22.12.2016 № 132 «Об утверждении правил землепользования и застройки Туртасского сельского поселения», Уставом Уватского муниципального района Тюменской области, Положением о порядке организации и проведения публичных слушаний, общественных обсуждений в Уватском муниципальном районе по вопросам градостроительной деятельности, утвержденным решением Думы Уватского муниципального района от 26.06.2018 № 260, Постановлением администрации Уватского муниципального района от 11.02.2013 № 8 «Об утверждении Положения о комиссии по подготовке проекта правил землепользования и застройки сельских поселений и межселенных территорий Уватского муниципального района», Постановлением администрации Уватского муниципального района от 29.01.2018 № 9 «Об утверждении административного регламента предоставления муниципальной услуги «Предоставление разрешения на отклонение от предельных параметров разрешенного строительства, реконструкции объекта капитального строительства»:, содержащихся в заключении о результатах общественных обсуждений от 01.07.2020:

1. Предоставить Ибрагимову Марату Гайсеевичу, Ибрагимовой Римме Фирдусовне, действующей за себя и как законный представитель своих несовершеннолетних

детей: Ибрагимову Элину Маратовну, Ибрагимову Диану Маратовну, разрешение на отклонение от предельных параметров разрешенного строительства, реконструкции объекта капитального строительства, расположенного на земельном участке с кадастровым номером 72:18:0901002:1592, расположенного по адресу: Тюменская область, Уватский район, пос. Туртас, строительный № 460, определив отступ 1 метр от границы земельного участка в точках: X524211,75/Y504656,41 и X524185,23/Y504670,45.

2. Управлению градостроительной деятельности и муниципального хозяйства администрации Уватского муниципального района в течение семи дней со дня принятия настоящего постановления:

а) опубликовать постановление в газете «Уватские известия»;

б) разместить на официальном сайте Уватского муниципального района в сети Интернет.

3. Настоящее постановление вступает в силу со дня его опубликования.

4. Контроль исполнения настоящего постановления возложить на первого заместителя главы администрации Уватского муниципального района.

С.Г. ПУТМИН,
глава администрации
Уватского муниципального района
(Постановление № 196 от 20 июля 2020 г.)

Информация для населения

Миграционный пункт отдела МВД России по Уватскому району информирует

Миграционный пункт отдела МВД России по Уватскому району информирует жителей района об увеличении количества заявителей. В соответствии с графиком приема граждан наиболее массовые обращения за получением государственных услуг приходятся на понедельник, четверг и субботу. Причиной сезонного роста количества получателей государственных услуг в сфере миграции является летний период отпусков граждан, а также увеличения потока трудовых мигрантов на территорию РФ. В настоящее время существуют несколько способов сэкономить время при получении государственных услуг в сфере миграции и избежать очередей:

1. Использование единого портала государственных услуг – самый простой и удобный способ получения государственных услуг. Заявление можно подать в любое время, независимо от выходных и праздничных дней, условия приема оговарива-

ются и согласуются с заявителем в индивидуальном порядке.

2. Получение государственных услуг, по которым не предусмотрена подача заявления в электронном виде, путем записи на прием в ведомство с помощью того же Портала, выбрав удобный день и время приема, или по телефону миграционного пункта: 8 (34561) 2-81-53.

3. Обращение за получением государственных услуг в сфере миграции в ближайшие Многофункциональные центры (МФЦ: с. Уват, пос. Туртас, пос. Демьянка Уватского района).

Дополнительную информацию о получении государственных услуг в сфере миграции можно получить в миграционном пункте Отдела МВД России по Уватскому району (626170, с. Уват, ул. Речная, 62, каб. 142, 144, 145) по телефону: 8 (34561) 2-81-53.

Евгения ЕСАУЛОВА,
ОМВД России по Уватскому району

Оповещение о начале общественных обсуждений

В соответствии с постановлением администрации Уватского муниципального района от 20.07.2020 № 195 «О назначении общественных обсуждений по вопросу предоставления разрешения на отклонение от предельных параметров разрешенного строительства, реконструкции объекта капитального строительства», расположенного по адресу: Тюменская область, Уватский район, пос. Туртас, ул. Пионерная, д. 16а (в части изменения минимально допустимого отступа от границ земельного участка до объекта капитального строительства).

Общественные обсуждения проводятся с 22 июля 2020 г. по 3 августа 2020 г. на официальном сайте по адресу: <http://www.uvatregion.ru/regulatory/Arxitektura/obshchestvennye-obsuzhdeniya/>.

Экспозиция проекта проходит в здании администрации Уватского муниципального района по адресу: Тюменская область, Уватский район, с. Уват, ул. Иртышская, 19 с 22 июля 2020 г. по 3 августа 2020 г. (в будние дни).

Консультации по экспозиции проекта проводятся в здании администрации Уватского муниципального района с 9:00 часов по 18:00 часов (в будние дни).

Предложения и замечания, касающиеся проекта, можно подавать посредством официального сайта Уватского муниципального района в письменной форме в адрес Организатора (комиссия по подготовке правил землепользования и застройки сельских поселений и межселенной территории Уватского муниципального района с 22 июля 2020 г. по 3 августа 2020 г. в будние дни с 9:00 часов по 18:00 часов в здании администрации Уватского муниципального района по адресу: Тюменская область, Уватский район, с. Уват, ул. Иртышская, 19; а также посредством записи в книге (журнале) учета посетителей экспозиции проекта, подлежащего рассмотрению на общественных обсуждениях.

Проект, подлежащий рассмотрению на общественных обсуждениях, и информационные материалы к нему размещены на официальном сайте по следующему адресу: <http://www.uvatregion.ru/regulatory/Arxitektura/obshchestvennye-obsuzhdeniya/>.

Участники общественных обсуждений обязаны указывать следующие сведения: фамилию, имя, отчество (при наличии), дату рождения, адрес места жительства (регистрации), реквизиты документа, удостоверяющего личность, - для физических лиц, наименование, основной государственный регистрационный номер, место нахождения и адрес - для юридических лиц и документы, устанавливающие или удостоверяющие их права на земельные участки, объекты капитального строительства, помещения, являющиеся частью указанных объектов капитального строительства.

Администрация Уватского муниципального района

О предоставлении разрешения на условно разрешённый вид использования земельного участка

В соответствии со статьей 28 Федерального закона от 06.10.2003 № 131-ФЗ «Об общих принципах организации местного самоуправления в Российской Федерации», Градостроительным кодексом Российской Федерации, Решением Думы Уватского муниципального района от 22.12.2016 № 131 «Об утверждении правил землепользования и застройки Уватского сельского поселения», Уставом Уватского муниципального района Тюменской области, Положением о порядке организации и проведения публичных слушаний, общественных обсуждений в Уватском муниципальном районе по вопросам градостроительной деятельности, утвержденным решением Думы Уватского муниципального района от 26.06.2018 № 260, Постановлением администрации Уватского муниципального района от 11.02.2013 № 8 «Об утверждении правил землепользования и застройки сельских поселений и межселенных территорий Уватского муниципального района», Постановлением администрации Уватского муниципального района от 29.01.2018 № 8 «Об утверждении административного регламента предоставления муниципальной услуги «Предоставление разрешения на условно разрешенный вид использования земельного участка или объекта капитального строительства», на основании рекомендаций комиссии по подготовке проекта Правил землепользования и застройки сельских поселений и межселенных территорий Уватского муниципального района (далее - Комиссия), содержащихся в заключении Комиссии от 01.07.2020:

1. Предоставить Алексеенко Андрею Николаевичу разрешение на условно разрешенный вид использования: земельного участка с кадастровым номером 72:18:0601005:217, площадью 853 кв. м., расположенного в территориальной зоне застройки индивидуальными жилыми домами (Ж 1) по адресу: Тюменская область, Уватский район, с. Уват, ул. Ленина, 108 - «Магазины (4.4)».

2. Управлению градостроительной деятельности и муниципального хозяйства администрации Уватского муниципального района в течение семи дней со дня принятия настоящего постановления:

а) опубликовать постановление в газете «Уватские известия»;

б) разместить на официальном сайте Уватского муниципального района в сети Интернет.

3. Настоящее постановление вступает в силу со дня его опубликования.

4. Контроль за исполнением настоящего постановления возложить на первого заместителя главы администрации Уватского муниципального района.

С.Г. ПУТМИН,
глава администрации
Уватского муниципального района
(Постановление № 198 от 20 июля 2020 г.)



О приёме предложений по кандидатурам для дополнительного зачисления в резерв составов участковых избирательных комиссий Уватского района Тюменской области

По результатам уточнения сведений по кандидатурам, зачисленным в резерв составов участковых комиссий, руководствуясь пунктом 5.1 статьи 27 Федерального закона «Об основных гарантиях избирательных прав и права на участие в референдуме граждан Российской Федерации», в соответствии с пунктом 11 Порядка формирования резерва составов участковых комиссий и назначения нового члена участковой комиссии из резерва составов участковых комиссий, утвержденного постановлением Центральной избирательной комиссии Российской Федерации от 05.12.2012 № 152/1137-6 (в редакции от 01.11.2017), территориальная избирательная комиссия Уватского района Тюменской области (№ 23) РЕШИЛА:

1. Установить сроки приема предложений по кандидатурам для дополнительного зачисления в резерв составов участковых избирательных комиссий Уватского района в период с 24 июля по 13 августа 2020 года.

2. Определить, что документы по кандидатурам для дополнительного зачисления в резерв составов участковых избирательных комиссий представляются политическими партиями, общественными объединениями, представительным органом муниципального образования Уватский муниципальный район, а также собраниями избирателей по месту работы, учебы, жительства избирателей в территориальную избирательную комиссию Уватского района Тюменской области (№ 23) по адресу: Тюменская область, Уватский район, с. Уват, ул. Иртышская, д. 19, 4 этаж, 421 кабинет.

3. Перечень и образцы документов, представляемых в территориальную избирательную комиссию по кандидатурам для дополнительного зачисления в резерв составов участковых избирательных комиссий, установлены Порядком формирования резерва составов участковых избирательных комиссий и назначения нового члена участковой комиссии из резерва составов участковых комиссий, утвержденного постановлением Центральной избирательной комиссии Российской Федерации от 05.12.2012 № 152/1137-6 (в редакции от 01.11.2017).

4. Прием документов по кандидатурам для дополнительного зачисления в резерв составов участковых избирательных комиссий Уватского района обеспечить в сроки, установленные в пункте 1 настоящего решения, в рабочие дни (понедельник-пятница) с 14:00 часов до 17:00 часов местного времени.

5. Направить настоящее решение в Избирательную комиссию Тюменской области.

6. Опубликовать настоящее решение в газете «Уватские известия» и разместить на официальном сайте Уватского муниципального района.

Е.Ю. ГЕРАСИМОВА,
председатель территориальной избирательной
комиссии Уватского района Тюменской области
(№ 23)

Л.Н. МУХЕТДИНОВА,
секретарь территориальной избирательной
комиссии Уватского района Тюменской области
(№ 23)

(Решение № 355 от 20 июля 2020 г.)

Список избирательных участков для проведения голосования на выборах депутатов Думы Уватского муниципального района шестого созыва и депутатов представительных органов сельских поселений на территории Уватского муниципального района в единый день голосования 13 сентября 2020 года

Избирательный участок № 2301

Границы участка: с. Горнослинкино, д. Луговослинка.
Местонахождение участковой избирательной комиссии и помещения для голосования: Уватский район, с. Горнослинкино, ул. Северная, д. 5, здание школы.

Избирательный участок № 2302

Границы участка: д. Уки.
Местонахождение участковой избирательной комиссии и помещения для голосования: Уватский район, д. Уки, ул. Луговая, д. 3, здание администрации Укинского сельского поселения.

Избирательный участок № 2303

Границы участка: с. Красный Яр, д. Малый Нарыс, д. Сафьянка, д. Сергеевка.
Местонахождение участковой избирательной комиссии и помещения для голосования: Уватский район, с. Красный Яр, ул. Стивы Дороиной, д. 3, здание администрации Красноярского сельского поселения.

Избирательный участок № 2304

Границы участка: с. Алымка, д. Лучкина, д. Трошина, д. Яр.
Местонахождение участковой избирательной комиссии и помещения для голосования: Уватский район, с. Алымка, ул. Центральная, д. 126, здание школы.

Избирательный участок № 2305

Границы участка: с. Уват: ул. ул. Ленина (д.д. 1-39, 41, 44, 45, 46, 47, 48, 49-61, 70, 72, 74, 76), Лесная, Зеленая-1, Дальняя, Механизаторов, Октябрьская (д.д. 3-27, 28-40, 43-45), Молодежная, Комсомольская, Дачная, Кошарова, Первомайская (д.д. 2-19, 20-26, 28, 30, 31, 33), Пролетарская (д.д. 1, 3-7, 10-15, 17, 21), Полевая, Гагарина, Гайдара, Производственная, Зеленая, Совхозная, Луговая, пер. Первомайский, пер. Юбилейный, д. Нефедова.
Местонахождение участковой избирательной комиссии и помещения для голосования: Уватский район, с. Уват, ул. Ленина, д. 88, здание Дома культуры.

Избирательный участок № 2306

Границы участка: с. Уват: ул. ул. Связи, Октябрьская (д.д. 48, 48а, 49, 52, 53, 54, 55, 57, 60-63, 65-71, 73, 74, 75, 75а, 76-102), Ершова, Ст. Разина, Победы (д.д. 2-7, 9-12, 14, 16, 19а, 21-23, 25, 27, 29), Дзержинского (д.д. 1-9, 11, 13-18, 23, 24, 25, 25а, 26, 29, 31, 34-38, 40-47, 49, 51, 53, 53а, 55, 57, 59), Ленина (д.д. 65, 67, 67а, 67б, 69, 75, 78, 80, 81, 82, 83, 84, 85, 87, 89, 91-106, 108-110, 111, 112, 113, 114, 115, 116, 117-126), Пролетарская (д.д. 20, 22), Первомайская (д.д. 36, 38-45, 47, 48, 50-52, 54, 57-60, 61, 63, 64, 65-71, 74, 76), Декабристов, Советская, Мирная, Чапаева, Дорогина, Белкина, Авиаторов (д.д. 1-3, 3в, 4, 6-11), Дружбы, Строителей, Садовая, Приозерная, 50 лет Победы, Кедровая, Сургутская, Калинина, Новая, Северная (д.д. 3-22, 23-36, 38, 39-54, 56-102), Буденного, Аэродромная, Восточная, Набережная, Солнечная, Береговая, Новаторов, пер. Буденного, пер. Октябрьский, пер. Приозерный, пер. Школьный; д. Герасимовка; стойбища: Бабиково, Усть-Урна, Казак, Катис, оз. Антурецкое, Немское.
Местонахождение участковой избирательной комиссии и помещения для голосования: Уватский район, с. Уват, ул. Ленина, д. 88, здание Дома культуры.

Избирательный участок № 2307

Границы участка: с. Уват: ул. ул. Дорожная, Иртышская, Лазурная, Новоселов, Радужная, Раздольная, Речная, Светлая, Сибирская, Спортивная, Таежная, Тополиный остров, Набережная-1, Главная, Центральная, Изобилия, Коммунальная, Малая Заречная, Просторная, Сосновая, Хвойная, Цветочная, Романтиков, Кальчинская, Промышленная, Ягодная, Лучистая, Московская, Процветания, Тюменская, Уватская, Школьная, Энергетиков, Энтузиастов, проспект Надежды, мкр. Центральный, пер. Водопроводный.
Местонахождение участковой избирательной комиссии и помещения для голосования: Уватский район, с. Уват, ул. Иртышская, д. 19, здание администрации Уватского муниципального района.

Избирательный участок № 2308

Границы участка: с. Ивановка, д. Березовка, д. Остров, д. Ялта.
Местонахождение участковой избирательной комиссии и помещения для голосования: Уватский район, с. Ивановка, ул. Орджоникидзе, д. 9, здание Дома культуры.

Избирательный участок № 2309

Границы участка: пос. Нагорный.
Местонахождение участковой избирательной комиссии и помещения для голосования: Уватский район, пос. Нагорный, ул. Нефтяников, д. 9а, здание Дома культуры.

Избирательный участок № 2310

Границы участка: пос. Туртас: ул. ул. Приозерная, Чебунтанская, Туртасская, Подгорная, Тюменская, Московская, Речная, Инженерная, Зелёная, Медицинская, Энергетиков, Молодежная, Строителей, Харьковская, Донецкая, Набережная, ул. Ленина (1-18, 20, 21, 22, 22а, 23, 29, 29а, 29г, 31, 33), Авиаторов, Солнечная, Школьная, Юность-Комсомольская (д.д. 1, 11, 16, 22); стойбище Ярсино.
Местонахождение участковой избирательной комиссии и помещения для голосования: Уватский район, пос. Туртас, ул. Школьная, д. 2, здание Дома культуры.

Избирательный участок № 2311

Границы участка: пос. Туртас: ул. ул. Октябрьская, Победы, Ленина (22б, 22в, 22г, 24, 26, 28, 30, 32, 34, 37, 37а, 37б, 39, 41, 49, 51, 53, 55, 57, 59, 61, 63, 65, 67, 69, 71, 75, 79, 89, 95, 101, 103, 105, 105а, 107, 119, 123, 125, 139), Пионерская, Таежная, Уватская, Новая, Фрунзе, Кирова, Мира, Дружбы, Свободы, Юбилейная, Белоярская, Дзержинского, Лесная, Газовиков, Дорожников, Тихая, Ягодная, КС-8, Усадебная, Соновый переулок, Универсальная, Новосёлов, пер. Вербный; д. Калемьяга; стойбище Трэмбал.
Местонахождение участковой избирательной комиссии и помещения для голосования: Уватский район, пос. Туртас, ул. Школьная, д. 2, здание Дома культуры.

Избирательный участок № 2312

Границы участка: пос. Туртас, ул. ул. Юность-Комсомольская (д.д. 2-10, 12-15), Железнодорожников, Машинистов, Путьцев.
Местонахождение участковой избирательной комиссии и помещения для голосования: Уватский район, пос. Туртас, ул. Юность-Комсомольская, д. 21, здание АУДО «Центр дополнительного образования детей и молодежи» Уватского муниципального района.

Избирательный участок № 2313

Границы участка: с. Осинник, д. Лебаут.
Местонахождение участковой избирательной комиссии и помещения для голосования: Уватский район, с. Осинник, ул. Комсомольская, д. 8, здание школы.

Избирательный участок № 2314

Границы участка: пос. Першино, д. Верхний Роман.
Местонахождение участковой избирательной комиссии и помещения для голосования: Уватский район, пос. Першино, ул. Мира, д. 6, здание школы.

Избирательный участок № 2315

Границы участка: д. Солянка, д. Ищик, с. Юровск.
Местонахождение участковой избирательной комиссии и помещения для голосования: Уватский район, д. Солянка, ул. Центральная, д. 11, здание сельского клуба.

Избирательный участок № 2316

Границы участка с учетом границ округа: с. Демьянское, д. Шилова.
Местонахождение участковой избирательной комиссии и помещения для голосования: Уватский район, с. Демьянское, ул. НПС, д. 27, здание Дома культуры.

Избирательный участок № 2317

Границы участка: с. Тугалово.
Местонахождение участковой избирательной комиссии и помещения для голосования: Уватский район, с. Тугалово, ул. Центральная, д. 9, здание школы.

Избирательный участок № 2318

Границы участка: пос. Демьянка, пос. Муген (д.д. 1-3), стойбища: Кулкас, Васькино.
Местонахождение участковой избирательной комиссии и помещения для голосования: Уватский район, пос. Демьянка, мкр. Железнодорожный, д. 15, здание Дома культуры.

Избирательный участок № 2319

Границы участка: пос. Муген (д.д. 4-16, д. 29).
Местонахождение участковой избирательной комиссии и помещения для голосования: Уватский район, пос. Муген, д. 42, здание Дома культуры.

Информация для населения

Юбилеи

Заключение о результатах
общественных обсуждений

Общественные обсуждения по вопросу утверждения проектов планировки территории проводились с 19.06.2020 по 20.07.2020 на официальном сайте по адресу: <http://www.uvatregion.ru/regulatory/Arxitektura/obshchestvennye-obsuzhdeniya/>.

В общественных обсуждениях приняло участие 0 человек. По результатам общественных обсуждений составлен протокол общественных обсуждений от 20.07.2020, на основании которого подготовлено заключение о результатах общественных обсуждений.

В период проведения общественных обсуждений замечаний и предложений не поступило.

Выводы по результатам общественных обсуждений: Направить на утверждение следующую документацию по планировке территории:

- а) проект планировки территории объекта «Куст скважин № 3 Косухинского месторождения. Обустройство. Корректировка»;
- б) проект планировки территории объекта «Резвовское месторождение. Обустройство. Объекты инфраструктуры. 2-я очередь»;
- в) проект планировки территории объекта «Кирилкинское месторождение. Обустройство. Объекты инфраструктуры. 2-я очередь»;
- г) проект планировки территории объекта «Таврическое месторождение. Обустройство. Объекты инфраструктуры. 2-я очередь».

А.М. СОЗОНОВ,
председатель публичных слушаний
20 июля 2020 г.

**Место
для вашей
рекламы.
Тел.: 8 (34561)
2-80-67.**

В эти жаркие июльские дни празднуют свои юбилеи наши уважаемые односельчане: Константин Александрович Аментьев, Владимир Николаевич Елькин, Александр Анатольевич Иванов, Леонид Николаевич Кондратьев, Нина Васильевна Крапивина, Анна Александровна Кудашова, Сергей Иванович Кузнецов, Эдуард Алексеевич Подхомутников, Николай Кузьмич Пономарев, Марина Викторовна Рогозина, Сергей Геннадьевич Рябков, Диляра Гараевна Сибгатуллина, Ольга Викторовна Трифонова, Дмитрий Анатольевич Чкаев, Анатолий Константинович Фоминов, Нина Ивановна Шилова.

Поздравляем всех юбиляров со столь важной датой и от души желаем:

*Пусть в жизнь воплотятся все планы, мечты,
На всех хватит счастья, добра, красоты,
Здоровья, улыбок, любви и тепла,
Удача чтоб рядом почаще была,
Уютного дома, сердечных друзей!
Пусть сбудется все! И как можно скорей!*

А также поздравляем пенсионеров, родившихся в июле!

Совет ветеранов,
пос. Демьянка.



ПЛАСТИКОВЫЕ ОКНА
- Снижение цен,
- СКИДКА 25 %,
- РАССРОЧКА БЕЗ ПРОЦЕНТОВ.
При заказе от 5 конструкций
дополнительная скидка!!!
Адрес: г. Тобольск, ул. С. Ремезова, д. 118.
Тел.: 8 (3456) 27-17-26.

Поздравляем!

Любимую маму, бабушку, прабабушку Людмилу Филипповну АКСЕНОВУ с 80-летним юбилеем!

Пусть морщинки живут на лице,

Пусть виски сединою покрыты,

Мы желаем тебе лишь добра,

Дарим розы и много открыток.

Юбилей твой сегодня настал,

Ну а ты хороша, как и прежде!

Но и восемьдесят - не предел,

Ведь в душе еще столько надежды!

Дети, внуки, правнуки.

Анастасию Александровну БЕСПЕЛЮГИНУ с днем рождения!

Уходят и приходят дни рожденья,

А жизнь безостановочно идет,

Не дав нам ни на йоту снисхожденья

В чреде падений, взлетов и забот.

Но пусть тебе почаще улыбаются

Счастливые и радостные дни,

И люди только добрые встречаются,

И не погаснут главные огни!

С уважением коллектив АНО «ИИЦ

«Уватские известия».

ПРОДАМ СЕНО В РУЛОНАХ

1000 р.ед (с доставкой) - Уват, Ивановка, НПС
1200 р.ед (с доставкой) - Туртас, Горнослинкино
Цена за рулон до 10 августа 2020 года.
Принимаются предварительные заявки!
Тел.: 89963216106
Тел.: 89224723048

ВОДОПРОВОД
под ключ с нашими материалами
прокол навигатором
Опыт 10 лет. Гарантия 5 лет
Возможна рассрочка
Т. 8-950-488-32-62 (Александр)
Т. 8-950-488-32-42 (Николай)
ДОВЕРЯЙТЕ ПРОФЕССИОНАЛАМ!

Отсканируйте QR-код и читайте новости на сайте газеты

uvatskie.ru

Рекомендации по профилактике новой коронавирусной
инфекции (COVID-19) в гостиницах

Методические рекомендации:

СТОП КОРОНАВИРУС.РФ



РАСПРОДАЖА
ПРОФЛИСТ от 190 р/м²
ЧЕРЕПИЦА от 260 р/м²
САЙДИНГ от 50 р./п.м
ТРУБА от 80 р./п.м.
БЕСПЛАТНАЯ ДОСТАВКА
при полной комплектации*
ПЕНСИОНЕРАМ СКИДКИ!
8-922-266-37-66

Сайт издательства: <http://uvatskie.ru>
Новости как на ладони!

Объявления

Требуются сторожа на СТО пос. Туртас на ночные смены, оплата - 600 руб. Тел.: 8-922-005-40-02.

Тобольской автомобильной школе ДОСААФ России для работы в удаленном классе с. Уват **требуются** преподаватель ПДД и мастер производственного обучения вожждению. З/п по договоренности. Тел.: 8-919-948-05-70, 8 (3456) 25-10-75

Продам половину дома в с. Уват Цена: 1 650 000 руб. Тел.: 8-982-930-58-18, 8-902-812-55-52.

Изготовление кованых изделий: оградки, ворота, мангалы и другое. Доставка: металлочерепица, сайдинг, профнастил, коныки, ветровые и прочие строительные материалы. Тел.: 8-902-620-80-40.

Газета выпускается при финансовой поддержке Правительства Тюменской области.

Главный редактор В.Т. ПОСПЕЛОВ
УЧРЕДИТЕЛИ - Департамент по общественным связям, коммуникациям и молодежной политике Тюменской области, Администрация Уватского муниципального района.
Газета зарегистрирована управлением Федеральной службы по надзору в сфере связи, информационных технологий и массовых коммуникациях по Тюменской области, Ханты-Мансийскому округу - Югре и Ямало-Ненецкому автономному округу 16 января 2017 года. Свидетельство о регистрации ПИ № ТУ72-01423.
Индекс газеты - 54354.
Телефоны: главный редактор - 28-0-32 (факс); редакционно-издательская группа - 28-0-57 (факс); корреспонденты - 28-0-68; бухгалтерия - 28-0-67 (факс). **E-mail:** uvatskie@mail.ru.

«12+»

ИЗДАТЕЛЬ - Автономная некоммерческая организация «Информационно-издательский центр «Уватские известия».
Адрес редакции и издателя: 626170, Тюменская область, с. Уват, ул. Иртышская, 19.
Точка зрения авторов может не совпадать с позицией редакции.
Ответственность за содержание объявлений несут рекламодатели.
Номер набран и сверстан в издательском отделе Автономной некоммерческой организации «Информационно-издательский центр «Уватские известия».
Отпечатано в АО «Тюменский издательский дом». Адрес: 625031, г. Тюмень, ул. Шишкова, 6.
Заказ 1608. Тираж 1172. Объем 2 печ. листа.
Номер подписан в 11.00 20.07.2020 г. (по графику - 11.00).