

**ДУМА НОВОТАРМАНСКОГО
МУНИЦИПАЛЬНОГО
ОБРАЗОВАНИЯ**
РЕШЕНИЕ от 23.12.2013 г. N 420
О назначении главы администрации
Новотарманского муниципального
образования

Рассмотрев представленные документы и материалы, решение конкурсной комиссии по отбору кандидатур на замещение должности главы администрации Новотарманского муниципального образования от 20 декабря 2013 года N 4, в соответствии с Федеральным законом «Об общих принципах организации местного самоуправления в Российской Федерации», руководствуясь Порядком проведения конкурса на замещение должности главы администрации Новотарманского муниципального образования, утвержденным решением Думы Новотарманского муниципального образования от 1 октября 2013 г. N401, на основании статей 30, 32 Устава Новотарманского муниципального образования Дума Новотарманского муниципального образования **РЕШИЛА:**

1. Назначить главой администрации Новотарманского муниципального образования **ПЯТИЛЕТОВА Алексея Павловича.**

2. Настоящее решение вступает в силу с момента его официального обнародования.

Н. БАРАНОВА,
председатель Думы муниципального образования.

СОТРУДНИЧЕСТВО

**«ТЮМЕНСКИЙ БРОЙЛЕР»
И «ПАРТНЁР» ПОДПИСАЛИ
СОГЛАШЕНИЕ**

Соглашение о сотрудничестве на 2014 год подписали торговая компания холдинга «Партнёр» и «Тюменский бройлер».

В соглашении учтены положения кодекса добросовестных практик взаимоотношений между торговыми сетями и поставщиками потребительских товаров.

Отметим, кодекс добросовестных практик – это свод правил и положений, которые помогают решить вопросы при взаимодействии производителей с крупными торговыми сетями.

Генеральный директор холдинга «Партнёр» Геннадий Разницын сообщил, что глобализация рынка требует структурирования, поэтому развитие взаимоотношений просто необходимо. «Мы рассчитываем на то, что добьёмся результатов, если будем конструктивно действовать на рынок. Это наша цель, которую мы вкладываем в подписание новых условий и принципов договора», - сказал он. Холдинг «Партнёр» является компанией, которая имеет лицензию на распространение торговой марки SPAR на территории области и округов.

«Тюменский бройлер» – лидер в регионе по производству мяса птицы. 95% продукции компании реализуется в пределах области. «Наш потребитель – тюменский, мы сближаемся во всех отношениях с сетевым ритейлером. Взаимодействуем с этой компанией с 2006 года. Наши отношения с сетью SPAR должны выстраиваться в максимально конструктивном и выгодном ракурсе, чтобы представить жителям области наиболее качественный, свежий и хороший продукт», - сказала генеральный директор ОАО «Тюменский бройлер» Оксана Величко.

NewsProm.ru.

ПОКУПАЕМ ТЮМЕНСКОЕ!

СЛАВНО ПОТОРГОВАЛИ!

Ярмарки товаропроизводителей Тюменского района прошли в Каскаре и Богандинке.

Товаропроизводители продавали мясо, рыбную продукцию, гусей, уток, мёд, молочную продукцию, колбасные изделия, валенки, игрушки.

В ярмарках приняли участие птицефабрика «Пышминская», ЗАО «АПК «Рошинский», «Тюменский деликатес», кондитерская компания «Квартет», ООО «Кооппром» из п. Боровский, агрофирма «Каскара», ООО «Рыбник» и другие.

Общая выручка предприятий от продажи товаров составила порядка 500 тыс. рублей.

За 2013 год в Тюменском районе прошло 10 ярмарок.

Управление информационной политики администрации района.

ПОДПИСКА-2014

ВНИМАНИЕ!

Завершается подписка на газету «КРАСНОЕ ЗНАМЯ» на I полугодие 2014 года. Пospешите в ваше почтовое отделение.

КРАСНОЕ ЗНАМЯ

ГАЗЕТА ТЮМЕНСКОГО РАЙОНА

Выходит с августа 1953 г.

12+

АПК

РОБОТЫ НА ФЕРМЕ

Ровно год назад, в декабре 2012-го, в Тюменской области появилась первая роботизированная ферма. «Пионером» роботизации молочного животноводства стал совхоз «Червишевский».

Сегодня в нашем регионе коров доят 24 автомата, а в Червишево недавно запустили вторую роботизированную ферму.

Роботизация – не дань моде, а необходимость. «А что бы сделали, если есть и скот, и корма, а доярка нет? – задаёт вполне риторический вопрос директор «Червишевского» Сергей Григорьев. – Только полностью автоматизировать процесс доения».



Недавно на ферме побывали глава района Владимир Гулятьев и заместитель директора департамента АПК Рустем Бетляев. В преимуществах роботов нет сомнений: современная техника позволяет максимально использовать потенциал стада, влиять на результаты работы и принимать организационные решения. Например, в «Червишевском» намерены вновь приобрести высокопродуктивных нетелей.

Роботы обходятся хозяйству недорого. Но зато они готовят коров к дойке, тщательно выдаивают каждую четверть вымени и сообщают, сколько молока получено, какого оно качества и здорово ли животное. Малейшее отклонение от нормы – и

некондиционное молоко отправляется в отдельную ёмкость. То есть робот – это не только замена человека на таких трудоёмких процессах, как дойка и подготовка к ней, но ещё и контроль за качеством сырья, за здоровьем поголовья, а значит, увеличение продуктивности скота.

В помещении, где сейчас установлены доильные роботы, ещё недавно был сеновал с одной только крышей. А ещё раньше, во времена СССР, его начинали строить как кумысную ферму, которая должна

была обеспечивать советских граждан, отдыхающих в санатории «Сибирь», молоком коров. Кумысной фермы не случилось, зато получилась роботизированная, с добровольным доением коров.

Поскольку для «Червишевского» это была уже вторая ферма, начинённая роботами, в хозяйстве учли уроки, полученные на строительстве первой. Например, помещение отапливают не четыре, а два обогревателя – благодаря особой конструкции стен и потолка и применению сэндвич-панелей, позволяющих сохранить

тепло.

Как сообщила представитель компании «Лейли-Тюмень» Елена Самохвалова, усовершенствована и «начинка» второй фермы: здесь установлен весовой помост, позволяющий контролировать вес, а значит, и здоровье коров, а также станция кормления, дозированно подающая гранулы в кормушки. Кстати, такая же станция скоро появится и возле первой фермы.

Животные легко привыкают к роботам, рассказывает бригадир Надежда Лазаренко: уже со второго раза они сами идут в «руки» робота, который и помоеет, и помассирует вымя, и выйдут до последней капли, да ещё и накормит в процессе дойки вкуснейшими гранула-



ми. Робот сканирует качество молока, и в бак попадает только высококачественная продукция.

Каждый из четырёх роботов, установленных в хозяйстве, доит по 65 коров. Два помещения на 260 голов обслуживают всего 6 человек. Роботы позволяют сэкономить на помещениях для дойки, сократить расходы на содержание штата и повысить заработную плату тем, кто обслуживает автоматы.

Мария КОРАБЛЁВА.

На снимках: заместитель главы района Сергей Джанбровский, директор «Червишевского» Сергей Григорьев, глава района Владимир Гулятьев, заместитель директора департамента АПК Рустем Бетляев и депутат районной Думы Владимир Куракин на новой ферме; коровы с нетерпением ждут дойки; бригадир Надежда Лазаренко знает о роботах всё.

Фото Анатолия ИВАНОВА.

ПРОФОРИЕНТАЦИЯ

КАК ИСКАТЬ РАБОТУ

Психологическое тестирование с целью выявления склонностей детей к разным видам деятельности «Технология поиска работы, включая возможности Центра занятости населения» прошло в Новотарманском МО.

Мероприятие направлено на профессиональную ориентацию несовершеннолетних граждан, состоящих на учёте в Банке данных семей и несовершеннолетних «группы особого внимания», проживающих на территории района. В программе встречи, включавшей в себя тестирование и тренинги, приняли участие 40 подростков из 13 муниципальных образований.

Учредитель мероприятия – управ-

ление по спорту и молодёжной политики администрации района. Организатором мероприятия стал Новотарманский Центр детского творчества «Юный техник», партнёром – Центр занятости населения города Тюмени и Тюменского района.

Управление по спорту и молодёжной политике администрации района.

■ НОВЫЕ ТЕХНОЛОГИИ

ЦИФРОВОЕ ТВ: ИНСТРУКЦИЯ ПО ПОДКЛЮЧЕНИЮ

27 цифровых передатчиков в Тюменской области сегодня позволяют гражданам принимать бесплатно в цифровом качестве 10 федеральных телеканалов и 3 радиостанции в рамках первого мультиплекса (РТРС-1) более чем в 1000 населённых пунктов.

Для подключения цифрового эфирного телевидения есть 2 варианта:

1. Ваш телевизор поддерживает формат DVB-T2 (см. инструкцию по эксплуатации к телевизору). Наружную или комнатную антенну дециметрового диапазона необходимо подключить к телевизору и выполнить автопоиск каналов. В результате настроится 10 каналов и 3 радиостанции.

2. Если у вас обычный аналоговый телевизор либо цифровой

телевизор, не поддерживающий стандарт DVB-T2, наружную или комнатную антенну дециметрового диапазона необходимо подключить к цифровой приставке с поддержкой стандарта DVB-T2, а приставку с помощью «тюльпанов» или кабеля HDMI включить в телевизор и также выполнить автопоиск каналов.

Если вы хотите настроить телевизор на приём «цифры» в ручном режиме, то поиск каналов необходимо осуществлять в

диапазоне 470-862 МГц, телевизионный канал для приёма первого мультиплекса стоит уточнить в Центре консультационной поддержки, т.к. для каждого населённого пункта он индивидуален.

Также стоит обратить внимание на антенну: для приёма государственного цифрового эфирного телевидения в сельской местности на значительном удалении от передающего телецентра рекомендуется использовать индивидуальные наружные антенны дециметрового диапазона с высоким коэффициентом усиления и размещением их на максимально возможной высоте. Во всех же других случаях возможно использование как комнатной

коллективной.

В настоящее время для просмотра доступны следующие каналы первого мультиплекса РТРС-1: «Первый канал», «Россия-1», «Россия-2», «НТВ», «Петербург Пятый канал», «Россия Культура», «Россия 24». «Карусель», «Общественное телевидение России» и «ТВ Центр», а также три радиостанции: «Радио России», «Радио «Маяк» и «Вести FM».

В первом квартале 2014 года в районах области будет запущен и второй пакет каналов (РТРС-2), которые будут транслироваться в цифровом качестве на территории РФ: «Рен-ТВ», «СТС», «Домашний», «НТВ Плюс Спорт», «Звезда», «Мир», «ТНТ»,

«МузТВ», «Спас». Ещё один телеканал второго мультиплекса будет известен после рассмотрения Комиссией по телерадиовещанию заявок на участие в конкурсе.

Если вас интересует, как подключить бесплатное цифровое эфирное телевидение, сколько каналов доступно для просмотра, в каких населённых пунктах уже принимается «цифра», какое оборудование необходимо, сколько стоит цифровая приставка и где её приобрести, вы можете обратиться к специалистам Центра консультационной поддержки по адресу: г. Тюмень, ул. Ленина, 2А (ТОЦ «Панорама»), тел. (3452) 560-778, e-mail: скр-tmn@rtrn.ru.

■ СЕЛО И ЛЮДИ

ПОЧТЕННЫЙ ВОЗРАСТ

Многие населённые пункты Сибири обязаны своим возникновением железной дороге. В их числе и п.Винзили. Посёлку со столетней историей сегодня есть чем и кем гордиться.

90-ый день рождения отметила Екатерина Ефремовна Катомина. Четырёхжды мама, бабушка и прабабушка 24-х внуков долгие годы работала на благо Винзелей. Сначала на железнодорожной станции, потом в лесничестве, а после – санитаркой в роддоме. За праздничным столом 16 декабря юбилярше ждали сюрприз за сюрпризом. Открытку от президента Владимира Путина принесли из соцзащиты. Бабушка расстроилась, что не приехал лично. Однако долгожительница и вдова ветерана Великой Отечественной



Поздравление ровесницы района.



Николай Чупраков.

обрадовалась – пришёл поздравить глава посёлка Винзили. С цветами и благодарностью. Это уже добрая традиция. За последние полгода Николай Чупраков погулял на семи именинах. Двух юбиляров поздравил летом, троих – в октябре. Говорит, это почётная миссия. Уделить внимание людям, которые многое сделали и для родного посёлка, и для страны в целом, – его долг. К тому же возраст у именинников – очень почтенный!

Почтенный возраст и у самого посёлка. В этом году Винзилям исполнился 101 год. Населённый пункт с 13-тысячной армией жителей сегодня – один из самых развивающихся в районе. Но не все знают, что своим появлением он обязан железной дороге

«Тюмень – Омск», которая пересекла реку Пышму. А первыми жителями на разъезде в 27-ми километрах от Тюмени стали стрелочники. Первую улицу в

туть только в местном «Музее памяти». Оказывается, река Пышма делает на территории села более 40 изгибов. Их раньше называли вензели. Они и дали название населённому пункту.

...Она знает легенду о названии, помнит всех старожилов поимённо, первые улицы и всех участников войны. Галине Бакаловой знать историю родного посёлка по должности положено. Она – заведующая музеем.

Рассказывает, что из Винзелей на фронт ушли 219 человек – с лесозавода и колхоза «Верный путь». Вернулись чуть больше половины. На Доске почёта – фотографии многих ветеранов. Среди них – портрет Григория Степановича Ковальчука, бывшего директора школы, чьё имя она носит и по сей день. С соседнего фото улыбается долгожитель посёлка – Вера Степановна Каморник. Великую Отечественную она прошла медсестрой. Тут же снимок Ивана Григорьевича Рябкова – человека, который всю свою жизнь проработал на лесозаводе. И последний в списке, но не по заслугам – Виктор Денисович Семёнов. Участник сразу двух больших, страшных сражений – Сталинградской и Курской битв. А когда в музей приходят школьники, на вопрос экскурсовода, есть ли у них повод гордиться посёлком Винзели, ответ всегда положительный!

Однако на всю область и даже страну Винзили прославили не только люди – местные кирпичи. Богатые запасы строительных песков и глины в окрестностях Винзелей геологи нашли ещё в середине прошлого века. И в 1965 году здесь открыли кирпичный завод. Из его материалов построена почти вся Тюмень, от хрущёвок до современных высоток.

Сегодня здесь работает около десятка заводов, 2 школы, 4 детских сада, спорткомплекс и студия искусств. На весь посёлок – 40 улиц и 10 переулков. И местные жители верят: когда-нибудь, может, лет через сто, Винзили обязательно сменят статус посёлка и станут городом.

Анастасия МИХАЙЛОВА.
Фото автора.



1912 году так и назвали – Вокзальная. Здесь, среди густого соснового бора, стояли каменный дом и деревянная водонапорная башня для заправки паровозов. Но почему посёлок нарекли словом «винзили», мне смогли отве-



С железной дороги начинался посёлок.



Новостройки.



Галина Бакалова.

■ ИЗ ПОЧТЫ

«МОЙ РЕБЁНОК – В НАДЁЖНЫХ РУКАХ!»



Моя дочь Станислава Хитрова уже 2-ой год посещает детский сад «Сибирячок» в с. Червишево.

Огромное спасибо воспитателю Светлане Витальевне Вязовских и помощнику воспитателя Ольге Александровне Мусаневой за их профессионализм, умение найти подход к каждому ребёнку, за создание в группе ощущения семьи и дома, за воспитание в наших детях уважения друг к другу, к труду, к природе и к самим себе. Они стали для наших детей верными друзьями.

Детки целый день чем-то заняты. Уже с самого раннего утра Светлана Витальевна занимается с ребятами. Занятия и игры самые разнообразные: от дидактических (беседы, игры-порушения, игры-путешествия, игры-загадки) до спортивно-оздоровительных. Воспитатель инициативно относится к творческому развитию малышей, всегда находит нестандартный подход, например, к рисованию (рисунок на крупе и т.д.). Мы, родители, вместе с ребёнком творим, принимая участие в проектной деятельности. В домашних условиях рисуем плакаты на разнообразные темы, делаем поделки из природного материала, конструируем.

Все мамы знают, что малышам важно развивать мелкую моторику рук, в том числе и для развития речи, чем активно и занимается Светлана Витальевна. Она ведёт кружок «Волшебная бумага», где ставит перед детьми достаточно сложные и одновременно интересные задачи. Моя дочь с радостью посещает эти занятия.

Наша воспитательница идёт на контакт со всеми родителями, проводит беседы на важные для нас темы. Ребёнок очень хорошо отзывается о воспитателе и няне. Прослеживаются новые знания, которые Стася получает во время пребывания в детском саду.

Я чувствую себя на работе спокойно, когда мой ребёнок находится в садике! И я считаю, что это самое главное.

Елизавета ХИТРОВА.
с.Червишево.

ОФИЦИАЛЬНО

**ДУМА МУНИЦИПАЛЬНОГО ОБРАЗОВАНИЯ
ПОСЕЛОК ВИНЗИЛИ**

РЕШЕНИЕ от 19 декабря 2013 г. N 71

Об утверждении генерального плана Винзилинского сельского поселения

В соответствии с Градостроительным кодексом Российской Федерации, Федеральным законом «Об общих принципах организации местного самоуправления в РФ» от 6.10.2003 N 131-ФЗ, Уставом муниципального образования поселок Винзили Дума муниципального образования поселок Винзили **РЕШИЛА:**

1. Утвердить генеральный план Винзилинского сельского поселения Тюменского муниципального района Тюменской области в новой редакции согласно приложению к настоящему решению (приложения N 1, 2, 3, 4).

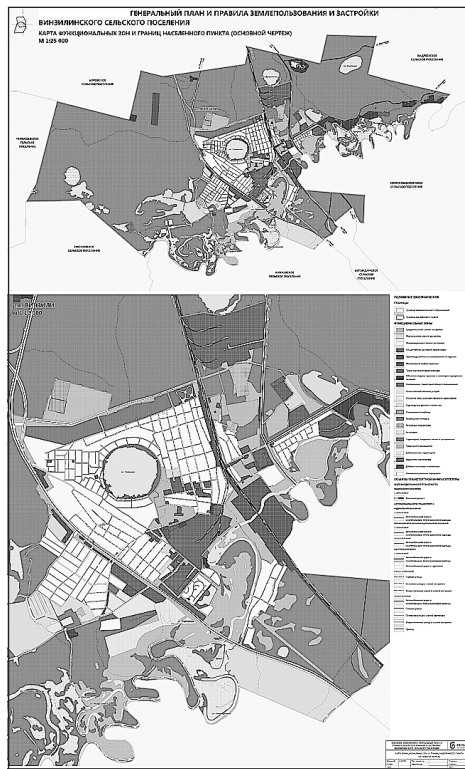
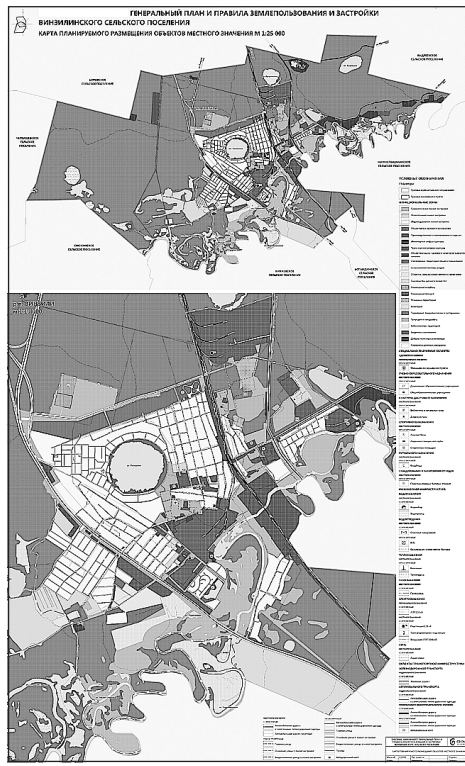
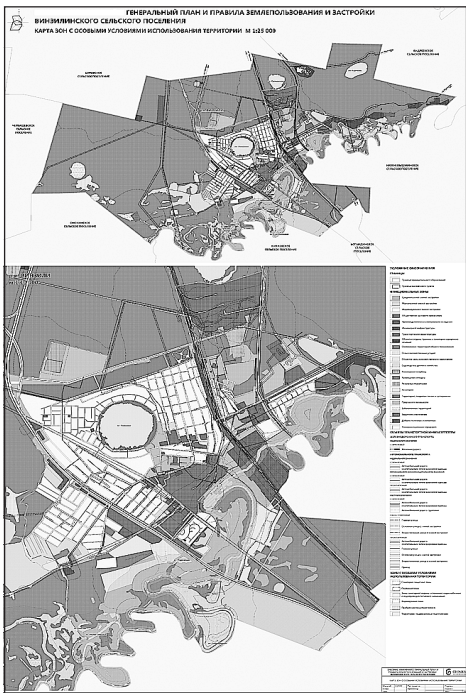
2. Признать утратившим силу решение Думы МО п. Винзили от 1.09.2011 N 32 «Об утверждении генерального плана».

3. Опубликовать настоящее решение в газете «Красное знамя» и разместить на официальном сайте администрации Тюменского муниципального района в информационно-телекоммуникационной сети Интернет.

4. Настоящее решение вступает в силу с момента его опубликования.

Н.ЗАХАРОВ,
председатель Думы.

С полным текстом решения Думы МО п. Винзили от 19.12.2013 N 71 можно ознакомиться в администрации МО п. Винзили (пер. Октябрьский, 2, каб. 101) и на официальном сайте Тюменского муниципального района в разделе «Градостроительная документация».



РЕШЕНИЕ от 19 декабря 2013 г. N 72

Об утверждении Правил землепользования и застройки Винзилинского сельского поселения

В соответствии с Градостроительным кодексом Российской Федерации, Федеральным законом «Об общих принципах организации местного самоуправления в РФ» от 6.10.2003 N 131-ФЗ, Уставом муниципального образования поселок Винзили Дума муниципального образования поселок Винзили **РЕШИЛА:**

1. Утвердить Правила землепользования и застройки Винзилинского сельского поселения Тюменского муниципального района, Тюменской области в новой редакции согласно приложениям к настоящему решению (Приложения N 1, 2).

2. Признать утратившим силу решение Думы МО п. Винзили от 02.04.2009 N 18 «Об утверждении Правил землепользования и застройки Винзилинского сельского поселения».

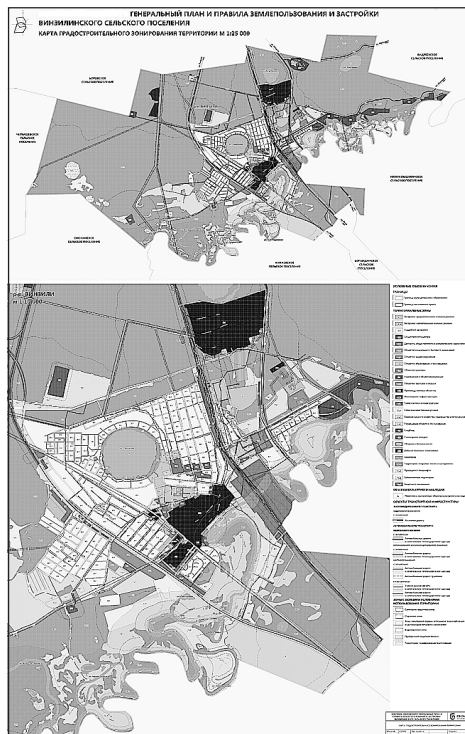
3. Опубликовать настоящее решение в газете «Красное знамя» и разместить на официальном сайте администрации Тюменского муниципального района в информационно-телекоммуникационной сети Интернет.

4. Настоящее решение вступает в силу с момента его опубликования.

Н.ЗАХАРОВ,
председатель Думы.

С полным текстом решения Думы МО п. Винзили от 19.12.2013 N 72 можно ознакомиться в администрации МО п.

Винзили (пер. Октябрьский, 2, каб. 101) и на официальном сайте Тюменского муниципального района в разделе «Градостроительная документация».



ОБЪЯВЛЕНИЕ

о проведении конкурса на включение в кадровый резерв должностей муниципальной службы в администрации Борковского муниципального образования

Администрация Борковского муниципального образования Тюменского района, Тюменской области в соответствии с распоряжением от 19.12.2013 N 142 «Об объявлении конкурса на включение в кадровый резерв муниципальных служащих в администрации Борковского муниципального образования» объявляет конкурс 29 января 2014 года на включение в кадровый резерв муниципальных служащих в администрации Борковского муниципального образования:

1. Главная должность муниципальной службы – заместитель главы администрации.

Квалификационные требования - высшее образование, не менее двух лет стажа муниципальной службы или не менее трех лет стажа работы по специальности.

2. Ведущая должность муниципальной службы - начальник отдела, главный бухгалтер.

Квалифицированные требования - высшее профессиональное образование, не менее двух лет стажа муниципальной службы или не менее трех лет работы по специальности.

3. Ведущая должность муниципальной службы - помощник главы администрации.

Квалифицированные требования - высшее профессиональное образование, не менее двух лет стажа муниципальной службы или не менее трех лет работы по специальности.

Для участия в конкурсе необходимо представить до 28 января 2014 года в администрацию Борковского муниципального образования: с. Борки, ул.

Советская, 24, кабинет заместителя главы администрации, тел./факс 8 (3452) 773-167 в рабочие дни с 8.00 до 16.00 (обед с 12.00 до 13.00) следующие документы:

- личное заявление;
- цветную фотографию 3 x 4;
- собственноручно заполненная и подписанная анкета с фотографией;
- копию паспорта (паспорт предъявляется лично);
- копию трудовой книжки (за исключением случаев, когда служебная (трудовая) деятельность осуществляется впервые) или иные документы, подтверждающие трудовую (служебную) деятельность гражданина (при необходимости);
- копии документов о профессиональном образовании, а также по желанию гражданина – о дополнительном профессиональном образовании, о присвоении ученой степени, ученого звания;
- заключение медицинского учреждения об отсутствии заболевания, препятствующего поступлению на муниципальную службу или ее прохождению (справка формы N 001-ГС/у);
- письменное согласие на обработку персональных данных кандидата;
- выписку из протокола аттестационной комиссии с рекомендацией о включении в кадровый резерв муниципального служащего (в случае участия в конкурсе муниципального служащего Администрации);
- иные документы, предусмотренные федеральными законами, указами Президента Российской Федерации, постановлениями Правительства Российской Федерации.

БОРКОВСКАЯ СЕЛЬСКАЯ ДУМА

РЕШЕНИЕ от 16 декабря 2013 г. N 46

Об утверждении генерального плана Борковского сельского поселения

В соответствии с Градостроительным кодексом Российской Федерации, Федеральным законом «Об общих принципах организации местного самоуправления в Российской Федерации» от 6.10.2003 г. N 131-ФЗ, Уставом Борковского муниципального образования Борковская сельская Дума **РЕШИЛА:**

1. Утвердить генеральный план Борковского сельского поселения Тюменского района, Тюменской области в новой редакции согласно приложению к настоя-

щему решению.

2. Признать утратившим силу решение Борковской сельской Думы N 23 от 29.07.2011 г. «Об утверждении генерального плана Борковского сельского поселения Тюменского района, Тюменской области».

3. Опубликовать настоящее решение в газете «Красное знамя».

4. Настоящее решение вступает в силу с момента его опубликования.

РЕШЕНИЕ от 16 декабря 2013 г. N 47

Об утверждении Правил землепользования и застройки Борковского сельского поселения

В соответствии с Градостроительным кодексом Российской Федерации, Федеральным законом «Об общих принципах организации местного самоуправления в Российской Федерации» от 6.10.2003 г. N 131-ФЗ, Уставом Борковского муниципального образования Борковская сельская Дума **РЕШИЛА:**

1. Утвердить Правила землепользования и застройки Борковского сельского поселения Тюменского района, Тюменской области в новой редакции согласно

приложению к настоящему решению.

2. Признать утратившим силу решение Борковской сельской Думы N 36 от 16.02.2009 г. «Об утверждении правил землепользования и застройки Борковского сельского поселения».

3. Опубликовать настоящее решение в газете «Красное знамя».

4. Настоящее решение вступает в силу с момента его опубликования.

С.ЛАСКИНА,
председатель Думы.

**АДМИНИСТРАЦИЯ НАРИМАНОВСКОГО
МУНИЦИПАЛЬНОГО ОБРАЗОВАНИЯ**

ИНФОРМАЦИЯ

о правовых актах, принятых администрацией Наримановского муниципального образования в декабре 2013 года

1. Постановление администрации от 19 декабря 2013 N 41 «О внесении изменений в Постановление администрации от 26.06.2013 N 23 «Об утверждении административного регламента исполнения муниципальной функции «Осуществление муниципального жилищного контроля»;

2. Постановление администрации от 19 декабря 2013 N 42 «Об утверждении административного регламента проведения проверок юридических лиц и индивидуальных предпринимателей при осуществлении муниципального контроля за обеспечением сохранности автомобильных дорог местного значения»;

3. Постановление администрации от 19 декабря 2013 N 43 «Об утверждении

административного регламента по исполнению администрацией Наримановского муниципального образования муниципальной функции при осуществлении контроля за проведением муниципальных lotей».

С полным текстом постановлений администрации Наримановского муниципального образования вы можете ознакомиться на информационных стендах администрации Наримановского муниципального образования по адресу: д.Нариманова, ул.Центральная, 23а и на официальном сайте администрации Тюменского муниципального района www.atmg.ru на странице Наримановского муниципального образования.

Администрация Тюменского муниципального района информирует граждан, зарегистрированных на территории муниципального образования р.п. Боровский, о предоставлении в аренду земельного участка ориентировочной площадью 20 кв. м для строительства КВЛ-0,4 кВ в Тюменской области, Тюменском районе, р.п. Боровский, ул. Тракторная.

ДУМА КАМЕНСКОГО МУНИЦИПАЛЬНОГО ОБРАЗОВАНИЯ

РЕШЕНИЕ от 20.12.2013 г. N 73

О результатах публичных слушаний по проекту планировки и проекту межевания территории д.Насекина

В соответствии с Федеральным законом от 6.10.2003 N 131-ФЗ «Об общих принципах организации местного самоуправления в Российской Федерации», ст.46 Градостроительного кодекса Российской Федерации, Уставом Каменского муниципального образования, Положением о порядке организации и проведения публичных слушаний в Каменском муниципальном образовании, утвержденным решением Думы Каменского МО от 29.03.2006 N 26, рассмотрев проект планировки территории и проект межевания территории д.Насекина, протокол публичных слушаний по рассмотрению проекта планировки и проекта межевания территории д.Насекина от 20.11.2013, Дума Каменского муниципального образования **РЕШИЛА:**

1. Публичные слушания по рассмотрению проекта планировки и проекта межевания территории д.Насекина от 20.11.2013 проведены в соответствии с

действующим законодательством и муниципальными правовыми актами Каменского муниципального образования.

2. По результатам публичных слушаний проект планировки и проект межевания территории д.Насекина одобрить и рекомендовать к утверждению.

3. Направить главе администрации Каменского МО для утверждения проект планировки и проект межевания территории д.Насекина, протокол публичных слушаний по рассмотрению проекта планировки и проекта межевания территории д.Насекина от 20.11.2013 и настоящее решение.

4. Настоящее решение опубликовать в газете «Красное знамя».

5. Контроль за исполнением настоящего решения оставляю за собой.

Я.РОММЕЛЬ,
председатель Думы Каменского МО.

АДМИНИСТРАЦИЯ КАМЕНСКОГО МУНИЦИПАЛЬНОГО ОБРАЗОВАНИЯ

ПОСТАНОВЛЕНИЕ от 20.12.2013 г. N 75

Об утверждении проекта планировки и проекта межевания территории в деревне Насекина Каменского МО Тюменского муниципального района

В соответствии с Федеральным законом от 6.10.2003 N 131-ФЗ «Об общих принципах организации местного самоуправления в Российской Федерации», Уставом Каменского муниципального образования, Положением о порядке организации и проведения публичных слушаний в Каменском муниципальном образовании, утвержденным решением Думы Каменского МО от 29.03.2006 N 26, рассмотрев проект планировки и проект межевания территории Каменского МО, в районе деревни Насекина, протокол публичных слушаний от 20.11.2013 года, заключение о результатах публичных слушаний от 20.11.2013 г. глава администрации Каменского муниципального образования **ПОСТАНОВИЛА:**

1. Утвердить проект планировки территории в районе деревни Насекина Каменского муниципального образования Тюменского муниципального района согласно Приложению N 1.

2. Утвердить проект межевания территории в районе деревни Насекина Каменского муниципального образования Тюменского муниципального района согласно Приложению N 2.

3. Присвоить наименования улицам, предусмотренным проектом планировки и проектом межевания территории в районе деревни Насекина Каменского муниципального образования Тюменского му-

ниципального района и определить номера земельных участков:

- улица Пихтовая, номера участков 3-12;
- улица Ярославцевых, номера участков 1,2,13, 34, 36-47;
- улица Сибирская, номера участков 24-31,35,48-51;
- переулок Олимпийский, номера участков 14-23,32,33.

4. Настоящее постановление вступает в силу со дня его опубликования в газете «Красное знамя».

5. В течение десяти дней со дня утверждения проекта планировки и проекта межевания территории в районе деревни Насекина Каменского муниципального образования Тюменского муниципального района передать администрации Тюменского муниципального района на бумажном и электронном носителях документы по проведению публичных слушаний и об утверждении указанных проектов для внесения в информационную систему обеспечения градостроительной деятельности и размещения на официальном сайте Тюменского муниципального района в сети Интернет.

6. Контроль за исполнением настоящего постановления оставляю за собой.

Е.ДОРОГИНА,
глава администрации Каменского МО.

Проект планировки территории в районе деревни Насекина Каменского муниципального образования, Тюменского муниципального района

Основные положения проекта планировки

Разработка настоящего проекта планировки территории направлена на формирование земельных участков под индивидуальную жилую застройку с целью обеспечения объемов жилищного строительства, предусмотренных генеральным планом на земельных участках с кадастровыми номерами 72:17:0806003:320 и 72:17:0804001:123 и разрешенным видом использования «для перспективной жилой застройки».

Общая площадь проектируемой территории составляет 10,9 га.

Жилая застройка с приусадебными участками 6,713594 га составляет 68,91% от проектируемой территории.

Общее планировочное решение проекта планировки территории основано на сохранении и максимальном использовании естественного рельефа.

Планировочная структура проектируемой территории формируется путем размещения проектируемых улиц, проходящих параллельно Ирбитскому тракту и существующим поселковым дорогам и кварталов, в границах которых предусмотрено формирование 53 участков под индивидуальную жилую застройку. Площадь участков под индивидуальную жилую застройку принята от 8 до 41,75 соток (в среднем около 15 соток).

Жилой фонд

Жилищный фонд проектируемой территории на расчетный срок составит 4,65 тыс. м² общей площади при норме обеспеченности 25 м²/чел.

- новое строительство 100%

Проектируемый жилой район застраивается индивидуальными 1-2 эт. жилыми домами усадебного типа.

Средняя плотность жилищного фонда составит 477 м²/га, или 19 чел./га.

Население района на расчетный срок определено в количестве 186 чел. При коэффициенте семейственности 3,5.

Объекты социального и бытового обслуживания

В соответствии со СНиП 2.07.01-89 «Градостроительство. Планировка и застройка городских и сельских поселений», для обеспечения необходимыми объектами обслуживания предусмотрено два земельных участка общей площадью 0,2678 га под общественно-деловую застройку (магазины). Так же на проектируемой территории предусмотрен участок под объекты инженерного обеспечения.

На проектируемой территории планируется размещение общественно-деловой застройки микрорайонного значения (магазины повседневного спроса).

Существующие объекты социально-бытового назначения в д. Насекино сохра-

няют свою функциональную нагрузку.

Все необходимые объекты культурно-бытового обслуживания населения имеются в д. Насекина и с. Каменка, поэтому на проектируемой территории из капитальных объектов культурно-бытового назначения предусмотрено только строительство магазинов повседневного спроса в соответствии с утвержденным генпланом Каменского МО.

Границы кварталов индивидуальной жилой застройки и участков для размещения объектов общественно-деловой застройки определены красными линиями. Отступы границ участков от красных линий отсутствуют. Линии регулирования застройки жилых кварталов предусмотрены на расстоянии не менее 5м от красных линий. Линии регулирования застройки на участках общественно-деловой застройки определены границами охраненных зон существующих инженерных коммуникаций (газопровода давлением 1,2 МПа, диаметром 110 мм и линии электропередач 10 кВ).

Объекты транспортной инфраструктуры

Улично-дорожная сеть рассчитана на

2. ОСНОВНЫЕ ТЕХНИКО-ЭКОНОМИЧЕСКИЕ ПОКАЗАТЕЛИ

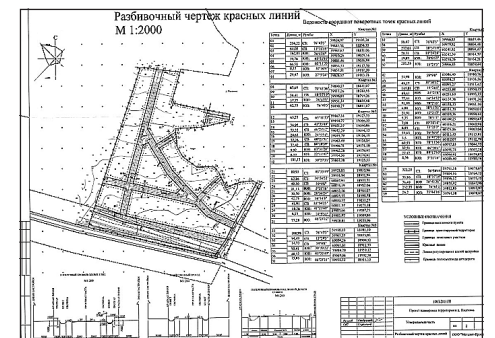
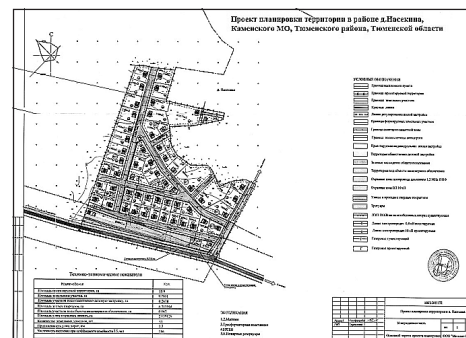
Таблица 1

Наименование показателей	Ед. изм.	Количество
1. Площадь проектируемой территории, всего	га	10,9
в том числе:		
1.1. Площадь индивидуальных участков	га	6,713594
1.2. Площадь улиц в границах красных линий	га	2,159126
1.3. Площадь общественно-деловой застройки	га	0,3548
1.4. Площадь участков под объекты инженерного обеспечения	га	0,067
2. Количество участков	шт.	53
3. Население	чел.	186
4. Плотность населения	чел./га	19
5. Общая площадь жилых домов	тыс. м ²	4,65
6. Протяженность улично-дорожной сети	км	1,3
7. Магазин смешанной торговли	шт./м ²	
	торг. пл.	2/80
8. Пожарные резервуары 2х100 м ³	шт.	2
9. Протяженность газопровода	Км	1,5
10. ГРПШ	шт.	1
11. Расход газа	млн м ³ /год	0,21
12. Протяженность ЛЭП 10кВ/0,4кВ	км	0,023/1,342
13. Транспортная подстанция	шт.	1
14. Расход электроэнергии на освещение	кВт	15
15. Расход электроэнергии на электроснабжение	кВт	0,204
16. Твердые бытовые отходы	т/год	36
17. Жидкие бытовые отходы	т/год	540

Графические материалы

В составе проекта планировки территории в районе деревни Насекина утверждаются

- 1. Основной чертеж проекта планировки территории. Функциональное использование территории. М 1:2000 (Приложение N 1);
- 2. Разбивочный чертеж красных линий М 1:2000 (Приложение N 2).



Проект межевания территории в районе деревни Насекина Каменского муниципального образования, Тюменского муниципального района

1. Общие сведения

Проект межевания территории в д. Насекина разработан на основании распоряжения администрации Тюменского муниципального района от 26.07.2010 N 4186ро «О подготовке по инициативе В.Д. Агапитова документации по планировке территории в д. Насекина»

Территория для индивидуального жилищного строительства площадью 9,7851 га расположена на земельных участках с разрешенным видом использования «для перспективной жилой застройки (Ж5)» земель населенных пунктов по адресу: Тюменская область, Тюменский район, д. Насекина кадастровый номер 72:17:0806003:320

Тюменская область, Тюменский район, д. Насекина кадастровый номер 72:17:0804001:123, (далее – проектируемая территория).

Проект межевания территории разработан с использованием топографической съемки масштаба 1:500, выполненной в 2010 году ООО «Строитель» в соответствии с Градостроительным заданием на разработку проекта планировки и проекта межевания территории в д. Насекина, выданным администрацией Тюменского муниципального района.

Территория, на которую разработан проект межевания, расположена южнее

существующей д. Насекина Каменского сельского поселения Тюменской области на правом берегу р. Тура в 12 км по Ирбитскому тракту к западу от областного центра г. Тюмени на землях населенных пунктов.

С севера проектируемая территория граничит с существующей д. Насекина, с запада и северо-запада с землями сельскохозяйственного назначения, с юго-востока - с землями населенных пунктов, в перспективе индивидуальная жилая застройка.

Связь с областным центром г. Тюмень и административным центром Каменского сельского поселения осуществляется автомобильным транспортом по областной автомобильной дороге Тюмень-Ирбит, проходящей с южной стороны проектируемой территории.

Проектируемая территория не застроена, представлена луговой и кустарниковой растительностью.

Проект межевания территории предназначен для формирования земельных участков для индивидуального жилищного строительства, расположенного на земельных участках с разрешенным видом использования «перспективной жилой застройки» земель населенных пунктов по адресу: Тюменская область, Тюменский район,

ОФИЦИАЛЬНО

д. Насекина кадастровый номер 72:17:0806003:320
Тюменская область, Тюменский район,
д. Насекина кадастровый номер
72:17:0804001:123.

2. Проектные решения

Планировочная структура проектируемой территории формируется путем размещения проектируемых улиц, проходящих параллельно Ирбитскому тракту и существующим поселковым дорогам и кварталам, в границах которых в соответствии с проектом планировки проектируемой территории, настоящим проектом межевания территории предусмотрено формирование 53 участков под индивидуальную жилую застройку общей площадью 6,713594 га. Площадь участков под индивидуальную жилую застройку принята от 8 до 41,75 соток (в среднем около 15 соток).

В соответствии со СНиП 2.07.01-89 «Градостроительство. Планировка и застройка городских и сельских поселений», для обеспечения необходимыми объектами обслуживания предусмотрено два земельных участка общей площадью 0,2678 га под общественно-деловую застройку (магазины). Так же на проектируемой территории предусмотрен участок под объекты инженерного обеспечения.

Границы кварталов индивидуальной жилой застройки и участков для размещения объектов общественно-деловой застройки определены красными линиями. Отступы границ участков от красных линий отсутствуют. Линии регулирования застройки жилых кварталов предусмотрены на расстоянии не менее 5м от красных линий. Линии регулирования застройки на участках общественно-деловой застройки определены границами охранных зон существующих инженерных коммуникаций (газопровода давлением 1,2

МРа, диаметром 110 мм и линии электропередач 10 кВ).
На проектируемой территории выделены участки с особым использованием (охранная зона существующего газопровода и существующей ВЛ 10кВ).

На проектируемой территории предусмотрены улицы, протяженностью 1,3 км и площадью 2,159126 га.

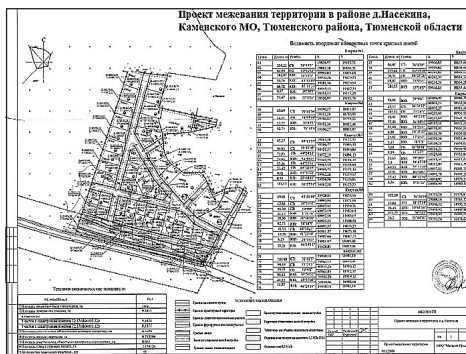
Установление публичных сервитутов проектом межевания не предусмотрено.

В графических материалах проекта межевания отображены границы и координаты характерных точек границ земельных участков, указана информация о функциональном использовании земельных участков.

Границы земельных участков и их координаты подлежат уточнению при межевании и оформлении земельно-правовых отношений.

Графические материалы

Графические материалы проекта межевания территории в районе деревни Насекина Каменского МО включают чертеж межевания территории, М 1: 2000 (Приложение N 1).



3. Основные технико-экономические показатели

Наименование показателей	Ед. изм.	Количество
1. Площадь проектируемой территории, всего в том числе:	га	10,9
1.1. Площадь индивидуальных участков	га	6,713594
1.2. Площадь улиц в границах красных линий	га	2,159126
1.3. Площадь общественно-деловой застройки	га	0,3548
1.4. Площадь участков под объекты инженерного обеспечения	га	0,067
2. Количество участков	шт.	53
3. Протяженность улично-дорожной сети	км	1,3

ОБЪЯВЛЕНИЕ

Решение Думы Каменского муниципального образования от 27.11.2013 г. N 65 «Об утверждении бюджета Каменского муниципального образования на 2014 год и плановый период 2015 и 2016 годов» размещено на официальном сайте администрации тюменского муниципального района – Каменское муниципальное образование. С данным решением также можно ознакомиться в сельской библиотеке по адресу: с.Каменка, ул.Новая, 19.

ДУМА КНЯЖЕВСКОГО МУНИЦИПАЛЬНОГО ОБРАЗОВАНИЯ

РЕШЕНИЕ от 28.10.2013 г. N 37

Об утверждении проекта планировки и проекта межевания территории в д. Кыштырла

В соответствии со ст.14 Федерального закона от 06.10.2003 N 131-ФЗ «Об общих принципах организации местного самоуправления в Российской Федерации», ст. 46 Градостроительного кодекса Российской Федерации, Уставом Княжевского муниципального образования, протоколом публичных слушаний от 18.12.2013 г. и заключением о результатах публичных слушаний от 18.12.2013 г. Дума Княжевского МО РЕШИЛА:

1. Утвердить проект планировки территории в д. Кыштырла согласно Приложению N 1.

2. Утвердить проект межевания территории в д. Кыштырла согласно Приложению N 2.

3. Присвоить наименования улицам, предусмотренные проектом планировки и проектом межевания территории в д. Кыштырла и определить номера земельных участков:

- пер. Прохладный, номера участков N 1-17.

4. Настоящее решение вступает в силу со дня его официального опубликования в газете «Красное знамя».

5. В течение десяти дней со дня утверждения проекта планировки и проекта межевания территории в д. Кыштырла передать администрации Тюменского муниципального района на бумажном и электронном носителях документы по проведению публичных слушаний и об утверждении указанных проектов для внесения в информационную систему обеспечения градостроительной деятельности и размещения на официальном сайте Тюменского муниципального района в сети Интернет.

6. Контроль за исполнением настоящего решения оставляю за собой.

**И.ЦИГЛЕР,
председатель Думы.**

Приложение N 1 к решению Думы Княжевского МО от 18.12.2013 г. N 37

Проект планировки и проект межевания д. Кыштырла

Проект планировки и проект межевания территории в д. Кыштырла разработан в целях размещения объектов капитального строительства – индивидуальных жилых домов в соответствии с функциональным зонированием территории населенного пункта по генеральному плану Княжевского сельского поселения.

Разрабатываемый проект планировки предполагает практически полное сохранение сложившейся планировочной структуры и жилой застройки в юго-восточной части деревни Кыштырла и на сопредельной территории в соответствии со сведениями Государственного кадастра недвижимости с упорядочением существую-

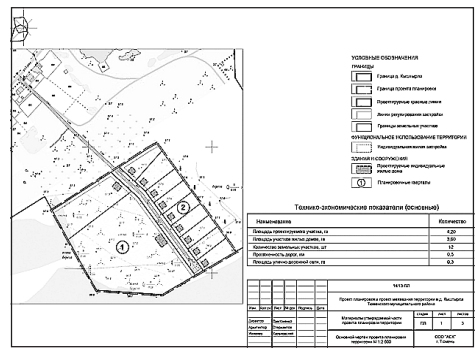
щей и ранее запроектированной улично-дорожной сети.

Планировочная структура проектируемого участка формируется путем создания жилой улицы, проходящей перпендикулярно существующей центральной улице Тукая с учетом планировочных ограничений и возможностью продолжения застройки деревни в южном направлении (приложение N 1).

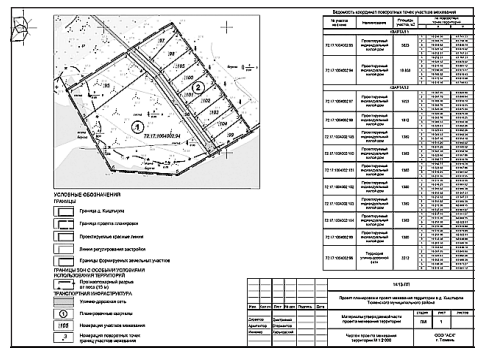
Размещение объектов капитального строительства федерального, регионального или местного значения на проектируемой территории не предусмотрено.

Подготовка проекта межевания направлена на определение границ земельных

участков, формируемых в соответствии с проектом планировки проектируемой территории, разработанным в 2013 г.



ООО «Архитектурно-строительная компания» по заказу С.С.Заворина (Приложение N 2).



РЕШЕНИЕ от 23.12.2013 г. N 55

О внесении изменений в Решение Думы N 15 от 9.04.2012 г. «О земельном налоге»

В соответствии со статьей 394 Налогового кодекса Российской Федерации, руководствуясь Уставом Княжевского муниципального образования, Дума Княжевского муниципального образования РЕШИЛА:
1. Внести в Решение Думы Княжевского муниципального образования от 9.04.2012 N 15 (далее по тексту – Решение) следующие изменения:
Подподпункт 2.9 подпункта 2 пункта 4 приложения изложить в следующей редакции:

«Ограниченные в обороте земельные участки, предоставленные для обеспечения обороны, безопасности и таможенных нужд 0,3»

3. Настоящее решение вступает в силу с 1 января 2014 года.

4. Опубликовать настоящее решение в газете «Красное знамя».

5. Контроль за выполнением настоящего решения оставляю за собой.

**И.ЦИГЛЕР,
председатель Думы.**

**АДМИНИСТРАЦИЯ КНЯЖЕВСКОГО МУНИЦИПАЛЬНОГО ОБРАЗОВАНИЯ
ЗАКЛЮЧЕНИЕ**

по результатам проведения публичных слушаний по планировке территории в д. Кыштырла

1. Общие сведения о материалах по планировке территории д. Кыштырла

Материалы по планировке территории в д. Кыштырла, подготовлены в 2013 г. на основании постановления администрации Тюменского муниципального района от 16.07.2013 г. N 2057 «О подготовке документации по планировке территории в д. Кыштырла».

Разработчиком материалов по планировке территории в д. Кыштырла является ООО «Архитектурно-строительная компания» (г. Тюмень).

по обсуждаемым материалам по планировке территории в д. Кыштырла посредством:

- выступления на собраниях участников публичных слушаний;
- направления в администрацию Княжевского муниципального образования письменных обращений.

Всево в публичных слушаниях приняло участие 13 человек.

В период проведения публичных слушаний поступило 1 обращение от участников публичных слушаний, не касающиеся материалов, вынесенных на публичные слушания.

1. Информация о проведении публичных слушаний

Решение Думы Княжевского муниципального образования от 11.11.2013 г. N 41 «О назначении публичных слушаний по планировке территории, расположенной западнее д. Кыштырла», опубликовано в газете «Красное знамя» от 19.11.2013 г. N 92, а также материалы размещены на информационных стендах с. Княжево, д. Кыштырла, д. Песьянка.

На публичных слушаниях жители населенного пункта и другие заинтересованные лица были ознакомлены с материалами по планировке территории в д. Кыштырла.

18 декабря 2013 года проведено собрание участников публичных слушаний по адресу: Тюменская область Тюменский район с. Княжево, ул. Ленина, д.16.

Участники публичных слушаний представляли свои замечания и предложения

2. Выводы и рекомендации по итогам проведения публичных слушаний

1. Публичные слушания по планировке территории в д. Кыштырла проведены в соответствии с требованиями действующего законодательства РФ, Уставом Княжевского муниципального образования и Положением о порядке проведения публичных слушаний, утвержденным решением Думы Княжевского муниципального образования от 09.02.2006 г. N 3. В связи с чем публичные слушания признаются состоявшимися.

2. Материалы по планировке территории в д. Кыштырла одобрены большинством участников публичных слушаний и рекомендуются к утверждению.

**Н.ТАРАТУНИНА,
секретарь публичных слушаний.**

АДМИНИСТРАЦИЯ МУЛЛАШИНСКОГО МУНИЦИПАЛЬНОГО ОБРАЗОВАНИЯ

информирует, что приняты следующие нормативные правовые акты:

- Постановление администрации N 39 от 17.12.2013 г. «Об утверждении Порядка размещения сведений о доходах, расходах, об имуществе и обязательствах имущественного характера муниципальных служащих администрации Муллашинского муниципального образования и членов их семей на официальном сайте и предоставления этих сведений общероссийским средствам массовой информации для опубликования»;

- Постановление администрации N 40 от 17.12.2013 г. «О предоставлении лицом, поступающим на должность руководителя муниципального учреждения Муллашинского муниципального образования, сведений о доходах, об имуществе и обязательствах имущественного характера»;

- Постановление администрации N 41 от 17.12.2013 г. «О внесении изменений и дополнений в постановление администрации от 28.06.2013 г. N 9 «Об утверждении административного регламента исполнения муниципальной функции по осуществлению муниципального жилищного контроля»

стввлению муниципального жилищного контроля»

- Постановление N 42 от 17.12.2013 г. «О внесении изменений и дополнений в постановление администрации от 7.10.2013 г. N 23 «Об утверждении административного регламента исполнения муниципальной функции «Осуществление муниципального контроля за проведением муниципальных лотерей»;

- Постановление N 43 от 17.12.2013 г. «О внесении изменений и дополнений в постановление администрации от 5.12.2013 г. N 38 «Об утверждении административного регламента проведения проверок юридических лиц и индивидуальных предпринимателей при осуществлении контроля за обеспечением сохранности автомобильных дорог местного значения»

С полным текстом нормативных правовых актов можно ознакомиться в администрации Муллашинского МО по адресу: Тюменский район, с. Муллаши, ул. Советская, N 2, и на официальном сайте администрации Тюменского муниципального района: www.atmr.ru.

ОФИЦИАЛЬНО

**ДУМА МАЛЬКОВСКОГО
МУНИЦИПАЛЬНОГО ОБРАЗОВАНИЯ**

РЕШЕНИЕ от 19 декабря 2013 г. N 33

О внесении изменений в Устав Мальковского муниципального образования, принятый постановлением Совета депутатов Мальковского муниципального образования от 16.06.2005 N 27

В соответствии со статьями 24, 63 Устава Мальковского муниципального образования, принятого постановлением Совета депутатов Мальковского муниципального образования от 16.06.2005 N 27 (далее – Устав), Дума Мальковского муниципального образования **РЕШИЛА:**

1. Принять во втором чтении следующие изменения в Устав:

1.1. В **статье 6 Устава:**
1) часть 1 дополнить пунктом 8.1. следующего содержания:

«8.1.) создание условий для реализации мер, направленных на укрепление межнационального и межконфессионального согласия, сохранение и развитие языков и культуры народов Российской Федерации, проживающих на территории поселения, социальную и культурную адаптацию мигрантов, профилактику межэтнических конфликтов»;

2) в пункте 24 части 1 после слов «осуществление мероприятий по» дополнить словами «территориальной обороне и».

1.2. **Часть 2 статьи 32 Устава** дополнить абзацем следующего содержания:

«Члены конкурсной комиссии назначаются Думой Мальковского муниципального образования, в том числе не более 50% по представлению главы Тюменского муниципального района.»

1.3. **Статью 35 Устава** дополнить частью 16 следующего содержания:

«16. Муниципальные нормативные правовые акты, затрагивающие вопросы осуществления предпринимательской и ин-

вестиционной деятельности, в целях выявления положений, необоснованно затрудняющих осуществление предпринимательской и инвестиционной деятельности, подлежат экспертизе, проводимой органами местного самоуправления в порядке, установленном муниципальными нормативными правовыми актами в соответствии с законом Тюменской области.

Проекты муниципальных нормативных правовых актов, затрагивающие вопросы осуществления предпринимательской и инвестиционной деятельности, подлежат оценке регулирующего воздействия, проводимой органами местного самоуправления в порядке, установленном муниципальными нормативными правовыми актами в соответствии с законом Тюменской области.

Оценка регулирующего воздействия проектов муниципальных нормативных правовых актов проводится в целях выявления положений, вводящих избыточные обязанности, запреты и ограничения для субъектов предпринимательской и инвестиционной деятельности или способствующих их введению, а также положений, способствующих возникновению необоснованных расходов субъектов предпринимательской и инвестиционной деятельности и местных бюджетов».

1.4. В **части 14 статьи 37 Устава** после слов «осуществление мероприятий по» дополнить словами «территориальной обороне и».

1.5. В **части 1 статьи 38 Устава** после слов «на территориальную избиратель-

ную комиссию» дополнить словами «или на участковую комиссию, действующую в границах сельского поселения».

1.6. **Статью 54 Устава** изложить в следующей редакции:

«Статья 54. Муниципальный заказ
Закупка товара, работы, услуги для обеспечения муниципальных нужд, осуществляется в порядке, предусмотренном Федеральным законом от 5.04.2013 N 44-ФЗ «О контрактной системе в сфере закупок товаров, работ, услуг для обеспечения государственных и муниципальных нужд».

2. Опубликовать настоящее решение в

газете «Красное знамя».

3. Настоящее решение вступает в силу со дня его официального опубликования после государственной регистрации, за исключением статьи 54 Устава, которая вступает в силу с 1 января 2014 года, а также дополнений части 16 статьи 35 Устава, в части экспертизы муниципальных нормативных правовых актов, затрагивающих вопросы осуществления предпринимательской и инвестиционной деятельности, которые вступают в силу с 1 января 2017 года.

4. Контроль за исполнением настоящего решения оставляю за собой.

РЕШЕНИЕ от 19 декабря 2013 г. N 35

О внесении изменений в решение Думы Мальковского МО «О земельном налоге» от 16.11.2010 г. N 49

В соответствии с Федеральным законом Российской Федерации от 29.11.2012 года N 202-ФЗ «О внесении изменений в часть вторую Налогового кодекса Российской Федерации», пп.1 п.1 ст. 394

Налогового Кодекса Российской Федерации, Уставом Мальковского муниципального образования Дума Мальковского муниципального образования **РЕШИЛА:**

1. Добавить пп.5 п.5 данного решения:

Категории земель	Налоговая ставка от кадастровой стоимости земельных участков, %
5. Земельные участки, ограниченные в обороте в соответствии с законодательством РФ, предоставленных для обеспечения обороны, безопасности и таможенных нужд	0,3

2. Опубликовать настоящее решение в газете «Красное знамя».

возложить на комиссию по бюджету, налогам, финансам, экономической политике и землепользованию.

3. Настоящее решение вступает в силу с 1 января 2014 года.

В.УСТЮГОВ,

4. Контроль за исполнением решения

председатель Думы.

ОБЪЯВЛЕНИЯ

МУП «Ембаевское ЖКХ» с. Ембаево

ТАРИФЫ на жилищно-коммунальные услуги на 2014 г.

Наименование услуги	Кем утверждено	Ед. изм.	с 1.01.2014 г.	с 1.07.2014 г.
Холодная вода	Департамент тарифной и ценовой политики Тюменской области N 460/01-05-ОС от 28.11.2013 г.	Руб./м³	22,93	23,95
Вывоз жидко-бытовых отходов	Решение Думы Ембаевского МО N 55 от 12.12.2013 г.	Руб./м³	85,76	85,76
Теплоснабжение	Департамент тарифной и ценовой политики Тюменской области N 577/01-05-ОС от 16.12.2013 г.	Руб./м²	20,00	20,00
Содержание мест общего пользования без уборки подъездов	Решение Думы N 56 от 12.12.2013 г.	Руб./Гкал	1071,54	1246,35
Вывоз ТБО	Решение Думы N 20 от 15.05.2013 г.	Руб./м²	2,80	2,80
Вывоз КГМ	Решение думы N 20 от 15.05.2013 г.	с чел. Руб./м²	45,78 0,55	45,78 0,55
		с чел. Руб./м²	6,16	6,16

ООО «МУП Московское ЖКХ»

Тарифы на жилищно-коммунальные услуги на 2014 год для населения, бюджетных учреждений и прочих потребителей

Наименование услуги	Ед. изм.	с 1.01.2014	с 1.07.2014
Приказом Департамента тарифной и ценовой политики Тюменской области от 16 декабря 2013 г. N 636/01-05-ос установлены тарифы на:			
Питьевая вода, (без НДС)	руб./м³	37,28	38,98
Водоотведение, (без НДС)	руб./м³	42,54	44,48
Приказом Департамента тарифной и ценовой политики Тюменской области от 16 декабря 2013 г. N 617/01-05-ос установлены тарифы на:			
Горячая вода, (без НДС) в т.ч.	Руб./м³	123,73	137,73
Компонент на холодную воду	Руб./м³	37,28	38,98
Компонент на тепловую энергию	Руб./Гкал	1282,59	1465,13
Приказом Департамента тарифной и ценовой политики Тюменской области от 18 ноября 2013 г. N 379/01-05-ос установлены тарифы на:			
Тепловую энергию, (с НДС)	Руб./Гкал	1282,59	1465,13

ОБЪЯВЛЕНИЕ

Правление сельскохозяйственного производственного кооператива «Каскаринский», руководствуясь ст. 16 Устава кооператива, настоящим уведомляет всех членов кооператива о созыве и проведении Внеочередного общего собрания членов СПК «Каскаринский», в форме собрания уполномоченных, которое состоится 25 января 2014 года в актовом зале (2 этаж) здания тракторного парка цеха растениеводства ЗАО «АФ «Каскара» (с. Каскара).

При себе иметь ПАСПОРТ!
Начало регистрации: 10.00, начало собрания: 11.00.
Форма проведения общего собрания: совместное присутствие уполномоченных.

ПОВЕСТКА ДНЯ:

- Избрание Председателя сельскохозяйственного производственного кооператива «Каскаринский»;
 - Избрание на одно вакантное место члена Правления сельскохозяйственного производственного кооператива «Каскаринский» из числа членов кооператива;
 - Избрание членов совета директоров ЗАО «Агропромышленная фирма «Каскара»;
 - Предложение (выдвижение) от общего собрания членов СПК «Каскаринский» кандидатов на пост генерального директора ЗАО «Агропромышленная фирма «Каскара»;
 - Рассмотрение вопроса о продаже земельного участка из земель сельскохозяйственного назначения, принадлежащего СПК «Каскаринский», сторонней организации, площадью около 300 га;
 - Рассмотрение вопроса о продаже земельного участка из земель сельскохозяйственного назначения, принадлежащего СПК «Каскаринский», сторонней организации, площадью около 70 га;
 - Рассмотрение вопроса о продаже земельного участка из земель населённых пунктов, принадлежащего СПК «Каскаринский», сторонней организации, площадью около 41 га;
 - Рассмотрение вопроса о продаже земельного участка из земель населённых пунктов с кадастровым номером 72:17:0909001:320, площадью 27,256 га, принадлежащего СПК «Каскаринский», сторонней организации;
 - Одобрение сделки купли-продажи земельного участка, площадью 3,7414 га, принадлежащего на праве собственности СПК «Каскаринский», по рыночной цене, определённой независимым оценщиком, и изъятую под расширение федеральной автодороги «Тюмень – Ханты-Мансийск»;
 - Рассмотрение вопроса о предоставлении земельных участков под существующие жилые дома микрорайона «Северный», а также предоставление земельных участков для дальнейшего строительства индивидуальных жилых домов работниками ЗАО «АФ «Каскара»;
 - Рассмотрение вопроса о предоставлении земельных участков из земель СПК «Каскаринский» под застройку в д. Янтык;
 - Рассмотрение вопроса о предоставлении рекламным компаниям земельных участков для размещения рекламных конструкций вдоль федеральной трассы. Решение вопроса об арендной плате за размещение таких рекламных конструкций;
 - Рассмотрение заявлений от выходящих из кооператива членов, от наследников умерших членов кооператива и принятие решений о приёме их в члены СПК «Каскаринский» либо отказе в приёме и выдаче паевых взносов наследникам ушедших из жизни членов кооператива;
 - Рассмотрение вопроса о возможности привлечения инвестора для организации современных видов производств с участием СПК «Каскаринский»;
 - Прочие вопросы.
- В связи с тем, что внеочередное общее собрание членов кооператива будет проходить в форме собрания уполномоченных, всем членам кооператива предложено провести собрания с решением вопроса об избрании уполномоченных лиц (одно уполномоченное лицо должно избираться от четырёх членов кооператива).
- С графиком проведения собраний, местом и временем их проведения вы можете ознакомиться по тел. (3452) 760-199.

ТАРИФЫ на жилищно-коммунальные услуги для потребителей муниципального унитарного предприятия «Чикча» на 2014 год

N п/п	Наименование услуги	Единица измерения	Тариф				Атрибуты решения и наименование регулирующего органа, принявшего решение
			с 1.01.2014 по 30.06.2014		с 1.07.2014 по 31.12.2014		
			для населения	для бюджетных и прочих потребителей	для населения	для бюджетных и прочих потребителей	
1	Холодная вода	руб./м³	30,19	30,19	31,61	31,61	Приказ N 457/01-05-ос от 28 ноября 2013 г. Департамента тарифной и ценовой политики Тюменской области
2	Тепловая энергия	руб./Гкал.	1293,51	1293,51	1361,80	1361,80	Приказ N 373/01-05-ос от 18 ноября 2013 г. Департамента тарифной и ценовой политики Тюменской области
3	Вывоз ТБО (твердые бытовые отходы)	руб./м³	432,65	432,65	478,15	478,15	Решение N 36 от 28 ноября 2013 г. Думы Чикчинского муниципального образования (Приложение N 1)
3	Вывоз ЖБО (жидкие бытовые отходы)	руб./м³	89,32	89,32	100,00	100,00	Решение N 36 от 28 ноября 2013 г. Думы Чикчинского муниципального образования (Приложение N 2)

Примечание: НДС не облагается. Применяется упрощенная система налогообложения.



СПОРТИВНЫЙ КАЛЕЙДОСКОП

НОВЫЙ ВИТОК В РАЗВИТИИ БОГАНДИНСКОГО СПОРТА

магазином «Алина» (ИП Алсу Айнуллина). Все участники остались довольны проведенным турниром, организованным муниципальным автономным учреждением «Спорткомплекс «Ембаевский».

Вторую подряд победу одержал МФК «Ембаево» в первен-

ХРОНИКА СОБЫТИЙ

15 ноября в п.Богандинский состязались учащиеся 2002-2003 годов рождения. Чемпионами стали юные футболисты Боровской СОШ N 1. Второе место завоевала команда Ембаевской СОШ. Третье – Горьковская СОШ.

20 ноября в управлении по спорту и молодёжной политике администрации Тюменского муниципального района прошло заседание судейской коллегии с представителями команд по проведению и участию в чемпионате области по мини-футболу сезона 2013-2014 гг.

В чемпионате области во второй лиге в Центральной зоне примут участие 10 команд Тюменского района: Ембаево, Каскара, Богандинский, Винзили, Боровский, Онохино, Червишево, Московский, Успенка и Горьковка. Данный турнир будет проходить в рамках чемпионата района среди взрослых команд 1-й группы. Главным судьёй соревнований назначен Манарбек Жанабеков.

Чемпионат завершится в марте 2014 года. По итогам первого этапа по две сильнейшие команды из 4-х зон примут участие в финале среди команд второй лиги, который состоится в апреле следующего года в Ишиме.

24 ноября состоялся первый открытый розыгрыш Кубка Ембаево-2013 по армспорту. В турнире приняли участие около тридцати любителей армрестлинга из 4-х муниципальных образований района, а также гости из Тюмени, Бердюжского и Омутинского районов.

В состязаниях среди женщин в абсолютной весовой категории победу одержала Ирина Сомова из Борков. В финальном поединке ей уступила местная спортсменка Анастасия Аксёнова.

В наилегчайшей весовой категории до 60 кг победителем также стал борковский атлет – Владимир Черепков. Второе место у ембаевца Тимура Аминова, третье место занял Максим Комлев из Мальково.

В весовой категории до 80 кг чемпионом стал известный тураевский рукоборец Ринат Файзуллин. Он выиграл схватку у восьми соперников. Второе место завоевал Дмитрий Плеханов (с.Мальково), третье – Максим Усов (с.Успенка). В категории свыше 80 кг первое место выиграл гость из райцентра Омутинское Станислав Кислицин. В финальной схватке он дважды победил борковского богатыря Александра Дедюхина. Представитель д.Тураево Шамиль Назыров финишировал третьим. По итогам соревнований победители были награждены кубками, денежными и ценными призами, предоставленными ембаевским магазином «Электриум» (ИП Альберт Моторин) и тураевским

стве Тюмени по мини-футболу среди команд 2-й лиги.

29 ноября в спорткомплексе «Прибой» был повержен «Лукойл-2» со счётом 9:6 (первый тайм 6:2). Ембаевцы выступали в оптимальном составе из 11 игроков. Трижды отличился ведущий игрок ембаевской команды Сергей Кириленко.

В победном матче сыграли вратарь Сергей Почежирцев, стартовая четвёрка С.Кириленко, Дамир Саламов, Дмитрий Пашенцев, Тимур Файзуллин, по ходу игры на замены выходили Азат Ашманов, Азат Русин, Бахтиор Вохидов, Юрий Антонов, Александр Бортников и Дмитрий Бердышев.

1 декабря в Богандинском спорткомплексе стартовал чемпионат района по мини-футболу среди команд 1-й группы в рамках чемпионата области среди команд 2-й лиги (Центральная зона). МФК «Ембаево» в первом матче одержал волевою победу над командой «Успенка» – 5:3 (первый тайм 3:2). По ходу встречи ембаевцы уступали 0:1, 1:2. Хет-трик в этом матче оформил новый капитан ембаевской команды Бахтиор Вохидов. Удачно дебютировали в официальных играх вратарь Александр Панкратов и нападающий Эзис Пенжиев, забивший 1 гол. Также в победном матче отличился Дамир Саламов. Остальные результаты 1-го тура: Богандинский – Червишево 3:2, Боровский – Каскара 3:4, Винзили – Московский 2:3, Онохино – Горьковка 10:3.

Мини-футбольный клуб «Ембаево» впервые в нынешнем сезоне одержал «сухую» победу. Это случилось 8 декабря в п.Богандинский, в 3-м туре чемпионата района по мини-футболу среди команд 1-й группы. Ембаевцы разгромили команду «Горьковка» с крупным счётом 9:0 (1-й тайм – 1:0). После третьего тура чемпионата района ембаевцы закрепились на третьем месте, набрав 6 очков. В лидерах – команды «Онохино» и «Богандинский», у которых стопроцентный результат – по 9 очков.

15 декабря в п.Боровский прошёл чемпионат района среди женских команд по настольному теннису. По итогам командного чемпионата района первое место досталось представительницам МО п.Боровский, второе место – Успенскому МО. Бронзовые медали завоевали теннисистки Ембаевского муниципального образования.

Подготовил
Владимир ИЛЬФ.

В СОСТАВЕ «ЗОЛОТОГО» КВАРТЕТА

8 декабря в Центре зимних видов спорта «Жемчужина Сибири» прошёл 2-й этап Кубка России по лыжным гонкам среди женщин.

В эстафете 4x7,5 км сборная Тюменской области финишировала первой, более чем на 20 секунд опередив дружину из Мордовии, и на 1,32 сек. – лыжниц из Удмуртии.

В составе квартета победитель-

ниц на втором этапе бежали хорошо известная болельщикам «столичного» Ольга Шестерикова, партнёрами которой были Е.Баданина, А.Ильных и И. Трусова.

Соб. инф.

13 декабря в посёлке Богандинский состоялось долгожданное открытие Центра силовых видов спорта.

Новый центр является структурным подразделением Богандинского спорткомплекса. Два зала готовы принять спортсменов и любителей уже в новом, модернизированном облике после капитального ремонта и реконструкции.

«Залы оборудованы по последнему слову техники, - говорит глава Богандинского МО Геннадий Бекин. - Здесь представлен весь спектр современных трена-



жёров для силовых видов спорта (штанга, гири, армспорт), которые закупила для нас партия «Единая Россия». Ремонт был произведён на средства областного бюджета и частично – нашего. Оборудованы раздевалки, душевые и сауна».

Залы силовых видов спорта расположены в здании Богандинского ДК. Занятия в секциях ведут два чемпиона мира – Виталий Сычёв (гиревой спорт) и Заур Сайтов (армспорт). На открытие центра приехали



почётные гости, среди которых вице-президент Всероссийской федерации гиревого спорта Сергей

Толстов, депутат Тюменской областной Думы Александр Крупин, заместитель управделами Тюменской областной Думы, чемпион мира по гиревому спорту среди ветеранов Кенесар Койше, судья международной категории, заместитель председателя коллегии судей Всероссийской федерации гиревого спорта Анатолий Матвеев.

В рамках открытия центра прошло награждение грамотами, благодарственными письмами и призами победительницы чемпионата мира по гиревому спорту среди любителей, 18-летней Светланы Колчиной, а также мастера спорта по гиревому спорту Дмитрия Щербаня.

Для гостей провели экскурсию по реконструированному центру, затем для 300 местных школьников (учащихся 6 и 7 классов) провели мастер-классы. Собравшиеся увидели шоу силовых видов спорта, а также видеofilm о гиревом спорте и сюжет о том, как Заур Сайтов стал чемпионом мира. Вот яркий пример силы духа!

Организаторы центра искренне надеются, что подрастающее поколение заинтересуется силовыми видами спорта.

Кристина ТРЕТЬЯКОВА.
Фото Анатолия ИВАНОВА.

ПОД ЗАНАВЕС ГОДА

Концовка года всегда бывает очень богатой на спортивные мероприятия. Не стал исключением и нынешний декабрь.

В Каскаре прошёл завершающий этап III спартакиады органов местного самоуправления района – лыжные гонки.

В мероприятии приняли участие 72 спортсмена из 18 команд. Соревнования проходили в форме эстафеты.

1 место в итоге у Боровского МО, на последующих местах – управление образования и Дума Чикчинского МО.

Подведение итогов III спартакиады органов местного самоуправления состоится в конце декабря.

Соревнования по лыжным гонкам также состоялись в рамках VI спартакиады трудовых коллективов района.

В соревнованиях, прошедших в Каскаре, приняли участие 4 команды. Первое место заняла дружина ОАО «Тюменский бройлер», второе место – ООО «Винзилинский завод керамзитового гравия», третье – ООО «Ротор» (Винзилинское МО).

В общекомандном зачёте VI спартакиады трудовых коллективов района победил коллектив ОАО «Птицефабрика «Боровская».

Завершилась XIX спартакиада ветеранов спорта Тюменской области, в общекомандном зачёте команда Тюменского района заняла 2 место.

Управление по спорту и молодёжной политике администрации района.

ЧЕМПИОН УРФО В КОМАНДЕ

Наш земляк, мастер ФИДЕ Гафият Фатхутдинов в составе сборной Тюменской области стал победителем недавно завершившегося в Нижнем Тагиле командного чемпионата Уральского федерального округа по шахматам.

В турнире приняли участие десять дружин – по четыре шахматиста в каждой (плюс запасной). По итогам пяти туров наша сборная набрала 9 очков – столько же, сколько местный «Политехник», уступивший сибирякам по дополнительным показателям. «Бронза» - у представителей Первоуральска.

За тюменскую команду, помимо Гафията, игравшего на четвёртой доске, выступали международные гроссмейстеры Дмитрий Кряквин и Евгений Прокочук, а также мастера ФИДЕ Эмиль Мусакаев и Даниил Постников.

А 14 декабря открылся очередной чемпионат области, который проходит в шахматном Центре Анатолия Карпова в Тюмени.

УСТУПИЛИ ТЮМЕНЦАМ

Юные волейболисты «столичного» стали серебряными призёрами завершившихся в областном центре соревнований на призы Деда Мороза среди юношей 2001-2002 годов рождения.

Победу одержали представители ВК «Тюмень-2001», замкнули тройку призёров волейболисты Вагайского района.

Соб. инф.

