



Армизонский Вестник



Учредитель:
Департамент
информационной
политики
Тюменской области

Пятница, 7 марта 2014 года | № 17 - 18 (9256-9257) | Издаётся с 1930 года | Выходит 1 раз в неделю | В розницу - цена свободная

**Сегодня
в номере:**

*Их судьба объединила -
70 лет назад жизнь подарила!*

» 3 стр.

**8 МАРТА -
МЕЖДУНАРОДНЫЙ ЖЕНСКИЙ ДЕНЬ**

*Милые и дорогие жительницы
Тюменской области!*

В этот прекрасный весенний день примите теплые поздравления с ярким и наполненным самыми позитивными эмоциями праздником - Международным женским днем!

Женщинам удастся умело сочетать в своей жизни совершенно разные сферы: добиваться успеха в профессии и карьере, восхищаться красотой и привлекательностью, быть хорошими женами и хозяйками, добрыми и нежными матерями.

Вы обладаете неиссякаемыми терпением, мудростью, интуицией и надежностью. Ваша любовь и забота делает близких сильнее, дает им уверенность в своих силах. Вы с легкостью решаете самые сложные задачи, подтверждая, что каждому делу, за которое берется женщина, гарантирован успех.

От всей души желаю вам всегда чувствовать себя любимыми и нужными! Пусть вас радуют родные и друзья, сбываются ваши мечты и ожидания!

В.В. ЯКУШЕВ, губернатор Тюменской области

Милые женщины!

Примите искренние поздравления и самые добрые пожелания в Международный женский день 8 Марта!

С вами связаны вечные, необходимые каждому жизненные ценности: дом, семья, тепло родного очага. Вся наша жизнь наполнена вашим теплом и светом. Ваша поддержка и любовь вдохновляют нас на созидание, вселяют мужество и веру. Спасибо вам за доброту, щедрость сердца, умение сделать наш мир уютным и радостным. Ваш профессионализм, обаяние, собранность, творческая интуиция и трудолюбие обеспечивают успехи экономического и социального развития района. В работу и семью, в воспитание детей вы вносите все, что заложено в вас природой - мудрость, понимание, терпение.

Особую дань уважения мы отдаем женщинам старшего поколения - ветеранам войны и труда, кто, не жалея сил, работал во благо района, его настоящего и будущего. Пусть же всегда в ваших сердцах живет любовь. Пусть уют и благополучие царят в ваших домах, а в ваших семьях торжествуют мир и согласие.

Дорогие, любимые женщины! Желаю вам доброго здоровья, душевной молодости, успехов в делах и большого личного счастья!

**Е.М. ЗОЛОТУХИН, глава администрации
Армизонского муниципального района**

*Родные наши, любимые
и единственные женщины!*

С радостью в сердце поздравляю Вас с замечательным весенним праздником, с Международным женским днём, с днём 8 Марта!

От всего сердца поздравляю Вас с удивительным, прекрасным и нежным праздником, который приходит в наши дома с радостным весенним щебетаньем птиц, светлыми и радостными улыбками!

Милые наши женщины! Спасибо Вам за доброту, мудрость, за ваш ежедневный труд, душевную чуткость и уютные вечера в кругу семьи. Пусть в ваших семьях, в вашей душе всегда будут покой, любовь и счастье. Примите искреннюю благодарность за всё, что делают ваши заботливые и ласковые руки.

Желаю вам крепкого здоровья, весеннего настроения и очарования - на радость всем вашим родным и близким!

**В.В. ЗАВЬЯЛОВ, депутат Тюменской областной Думы,
член фракции «Единая Россия»**

Вниманию избирателей!

В здании районной администрации 13.03.14 с 14.00 до 16.00 состоится прием граждан по рассмотрению обращений, предложений и пожеланий избирателей к депутату Тюменской областной Думы В.В. Завьялову. Прием ведет помощник А.А. Горбунов

**Международный женский день -
весны особая примета...**



Глядя на эту милостивую молодую женщину, с трудом верится, что вот уже десять лет её судьба связана с нелёгкими трудовыми буднями в органах внутренних дел, куда Татьяна Николаевна Зарубина пришла почти сразу же после окончания Ишимского педагогического института. Начинала простым делопроизводителем, в настоящее время является инспектором направления, анализа и планирования.

Для Татьяны Международный женский день, независимо от погоды, всегда наполняется яркими красками и солнечными лучами. А душевную теплоту, как любящая жена, заботливая мать и просто хороший человек, она дарит своей семье, коллегам и друзьям...

ФОТО Ольги АНДРИЕНКО

♦ **Жизнь района**♦ **Загс сообщает**

В феврале 2014 года в районе родилось тринадцать детей (февраль 2013 г. – 8) – пять мальчиков и восемь девочек. Их имена: Андрей, Алексей, Глеб, Илья, Ярослав, Амелия, Анастасия, Варвара, Дарья, Ева, Мария, Маргарита, Татьяна. Семь младенцев родилось в Армизоне, два – в Капралихе, по одному – в Снегирёва, Калмаке, Раздолье, Южно-Дубровном.

Установлений отцовства не зарегистрировано (2013 г. – 1).

В законный брак вступило шесть пар (4), из них три свадьбы сыграны в райцентре, остальные в Южно-Дубровном, Снегирева, Тюмени.

Разводов – четыре (4), все по решению суда.

В мир иной ушло 10 человек (2013 г. – 7) – 5 мужчин и 5 женщин. Причинами кончины стали: ишемическая болезнь сердца – 4, атеросклероз сосудов головного мозга – 2, онкологические заболевания – 2, хроническая обструктивная болезнь лёгких – 1, самоубийство – 1.

♦ **Накануне большой перемены**

Казалось бы, совсем недавно мы встречали Новый год, но вот уже и март наступил, а там и лето не за горами... А это означает, что пришло время позаботиться о летнем отдыхе детей и занятости подростков. Ведь прежде, чем лагеря «представятся» и «познакомятся», предстоит серьёзная организационная деятельность в плане подготовки и дальнейшего проведения летней оздоровительной кампании. Работа в этом направлении началась – распоряжением главы района Е.М. Золотухина в конце февраля утверждён состав межведомственной комиссии, которую возглавила заместитель главы района по социальным вопросам И.Г. Паутова, а также сформирована рабочая группа по проверке готовности организаций и учреждений различных форм собственности.

♦ **Красноорловцы****встретили весну!**

Накануне Велико поста работники Красноорловского сельского Дома культуры устроили для своих односельчан развлекательный фольклорный праздник. Звучала музыка, и народ, спеша оказаться в гуще событий, дружно собрался в танцевальном зале СДК... "Вдруг, как в сказке, скрипнула дверь..." И перед публикой появились забавные скоморохи, которые оповестили, что зиме приходит конец, а значит, есть повод для радости и веселья. Помимо театрализованного представления, сказочные персонажи организовали для широкой публики всевозможные конкурсы и забавы, одна из которых – почти беспроигрышная лотерея. На стене красовались смешные рожицы бумажных блинов, в которые нужно было попасть искусственными снежками. В случае удачи, «стрелок» снимал «мишень», на обратной стороне которой значилось название выигрыша. Но были и «полупустышки», потому что на некоторых смайликах в качестве утешительного приза было начертано: «Съешь блин!». Разумеется, настоящий – в тот день ими угощали всех гостей праздника. Кульминацией мероприятия стало традиционное сожжение на улице чучела Масленицы. Под восторженные крики, хохот и улюлюканье толпы, она вспыхнула ярким пламенем и в одночасье сгорела.

♦ **"За руль – с трезвой головой!"**

...Такое название дано новой социальной кампании, которую проводит Госавтоинспекция Тюменской области с 24 по 11 марта.

В рамках масштабного проекта планируется организовать проведение предупредительных мероприятий с участием руководителей органов муниципальной власти, глав сельских поселений. Кроме того, будут проведены совместные рейды по выявлению нетрезвых водителей, профилактические акции, направленные на популяризацию алгоритма действий при обнаружении фактов управления транспортным средством в состоянии алкогольного опьянения. Впрочем, как сказано в пресс-релизе областного ГИБДД, сроки проведения кампании отнюдь не означают, что затем в этой сфере будет послабление – «безопасность на дорогах всегда остаётся самой главной задачей».

♦ **Красивые цветы****для красивой женщины!**

В последний день зимы праздновала свой юбилей прекрасная женщина - Ксения Илларионовна Попова. Родилась она в 1924 году, и пятого февраля 2014 года ей исполнилось ровно 90 лет. Поздравить юбиляру пришли заместитель главы И.Г. Паутова, начальник управления социальной защиты населения А.Л. Курочкина, председатель первичной организации Совета ветеранов Н.С. Кучинская, которые подарили много тёплых слов и добрых пожеланий. А также вручили виновнице торжества открытку от Президента России В.В. Путина, памятный адрес от главы Армизонского муниципального района Е.М. Золотухина, и, конечно же, преподнесли красивые цветы.

♦ **"Как предостеречь себя от вредных привычек"**

В наше время наркомания, алкоголизм и табакокурение является самой болезненной проблемой нашего общества. Она коснулась не только молодёжи, подростков, но и детей. Потому сегодня необходимо как можно больше проводить предупредительные, разъяснительные работы среди подрастающего поколения.

В Орловском Доме культуры прошло мероприятие «Как предостеречь себя от вредных привычек». Ребята с 5 по 11 класс внимательно слушали познавательные рассказы, лекции. Школьники активно задавали вопросы, а также отвечали на них.

СЕМЬЯ И ДЕТСТВО

Только так – и не иначе!

«Профилактическая работа, которая ведется комиссией по делам несовершеннолетних совместно с органами системы профилактики, должна проходить при более тесном взаимодействии, иначе на положительные результаты можно не рассчитывать», - подчеркнула председатель КДН И.Г. Паутова.

Человек на своем месте

Очередное заседание КДН, которое состоялось в прошлую пятницу, 28 февраля, началось с приятного момента – председатель комиссии И.Г. Паутова поздравила с днем рождения главного специалиста управления социальной защиты населения Татьяну Валентиновну Никитину, отметив, что за долгие годы работы она рекомендовала себя как грамотный, добросовестный сотрудник, в коллективе пользуется уважением и обладает всеми деловыми качествами, которые необходимы при работе с такой категорией населения, как инвалиды.

Встреча – лишь на бумаге

Ознакомившись с повесткой дня, члены комиссии приступили к работе. В ней приняли участие руководители и специалисты сферы образования, культуры, молодежи и спорта, «Областной больницы №7», Комплексного центра, опеки и попечительства, отдела полиции, уголовного-исполнительной инспекции.

Рассмотрение административных материалов, составленных на родителей, прошли «зачочно» - на основании телефонного разговора. В этот раз никто не дождался в коридоре, потому что заблаговременно «отзвонился» и указал уважительную причину неявки. Тем не менее, каждый случай разбирали внимательно и подробно.

Творить мечту себе во благо

В комиссию по делам несовершеннолетних поступили материалы по студенту, теперь уже бывшему, которого за систематические пропуски и неуспеваемость попросту отчислили из лицея. Семью навещали, беседовали с отцом, и тот объяснил, что сын не хочет учиться по одной-единственной причине – у него «не лежит душа» к изначально выбранной профессии электромонтера. Впрочем, причина может быть и в другом. Когда вчерашние выпускники отрываются от дома, поступая в какое-либо «иногороднее» учебное заведение, они получают больше свободы, и некоторые просто не готовы к ней, потому что пока не умеют планировать свое время и учиться «по желанию». В настоящее время подросток находится в Тюмени и живет с матерью, которая, будучи в городе на заработках, пристроила сына на работу, а в сентябре он планирует поступать и получить профессию, к которой «лежит душа»... Что ж, из этого следует, что юноша мыслит здраво, по-взрослому: работа, профессия и призвание должны быть одним и тем же, в против-

ном случае, ни одна из них не будет приносить ни радости, ни материального достатка... Дай Бог, чтобы все получилось так, как он задумал.

С изоляцией от... алкоголя

Следующее разбирательство касалось матери школьника, который пропустил занятия по причине того, что в тот день родительница позволила себе «расслабиться». На момент посещения проверяющие застали неприглядную картину: женщина была в состоянии опьянения, выглядела неприятно, помещение не отапливалось, кругом беспорядок, запустение и грязь. Составленный на месте акт по факту обследования жилищно-бытовых условий явно был не в пользу хозяйки. После этого визита глава сельского поселения помог женщине пролечиться, и в настоящее время она «завязала» с выпивкой, навела в доме относительный порядок и настроилась на позитивную жизненную волну. Поэтому предложение не выносить штраф, а ограничиться повторным предупреждением, все поддержали. Тем более, что такая форма «вторичного порицания» не противоречит законодательству. Остается уповать, что женщина «не сорвется», ведь может объявиться какая-нибудь подруга из старой компании... И дело здесь даже не в слабости воли (хотя и в ней тоже), а в силе привычки, влиянии окружающих и просто сложившейся традиции. Поэтому, в первую очередь, стоит изолировать от группы людей, среди которых обычно употребляется спиртное. А вот общение с теми, кто вообще не пьет, станет лучшей терапией для больной души и искалеченного спиртным тела.

Погостила... Угостила...

Под статью 6.10 КоАП РФ (Вовлечение несовершеннолетних в употребление пива и напитков, изготавливаемых на его основе) попала временно проживающая в районе женщина, которая не знала, что ее гостя – несовершеннолетняя, и предложила ей «попить пивка». Дамы «уговорили» бутылку «Жигулевского» емкостью два с половиной литра. Обсуждение по данному факту было непродолжительным. Выяснилось, что взрослая женщина проживает в районе временно, значит, материалы дела будут переданы по месту прописки. Но «малолетка» - наша, армизонская, и уже попала под бдительное око контролирующих и правоохранительных органов за кражу... А в этот раз сигнал поступил

от матери, которая, позвонив в органы полиции, сообщила, что не может справиться с дочерью...

Достучался...

Следующая «административка» касалась подростка. И если бы родители явились на заседание, им пришлось бы изрядно покраснеть за сына.

Приезжая в гости к бабушке, паренек периодически стучал в стену соседу, тем самым досаждая и нервируя его. Кроме того, он дразнился и «корчил рожи» - именно так записано со слов пожилого человека. Неуважительное отношение к взрослым вылилось в целую кипу документов, ведь письменные объяснения брали не только у «стукача-проказника», но и у родителей. Отец категорически отрицал проступок сына, хотя сам подросток признался: да, стучал, но только в ответ, потому что сосед первый начинал тараторить... Тем не менее, обещал, что больше не будет тревожить пожилого человека...

Доминанта успеха

Информацию о профилактической работе с семьями, в которых родители или несовершеннолетние страдают алкогольной или наркотической зависимостью, представила специалист Комплексного центра социального обслуживания населения. На начало 2013 года на учете в межведомственном «Банке данных семей и несовершеннолетних «группы особого внимания» состояло шесть семей, в конце года их было уже восемь. В текущем году алкогольную зависимость имеют взрослые из одиннадцати семей. На сегодняшний день положительная динамика прослеживается лишь в двух случаях. Такой рост, по мнению докладчицы, вызван рядом причин: «преемственность» поколений алкоголиков и нежелание что-то менять в своей жизни, а также слабый эффект процедуры «кодирования». Прозвучало, что взаимодействие с ведомством здравоохранения прослеживается весьма слабо. Положительный результат в процессе работы с алкоголизированными людьми можно достичь при более активном участии нарколога. В экстренные и плановые выездные мероприятия также желательно включить специалистов здравоохранения. Ведь оценить обстановку в семье, касающуюся степени опьянения взрослых или состояния здоровья ребенка, «рейдовики» могут лишь «на глазок», поскольку не имеют специального образования.

Этот вопрос обсуждался достаточно долго, и председатель комиссии заметила, что тесное взаимодействие структур – и есть профилактика здорового образа жизни населения.

Ольга АНДРИЕНКО

НАШИ ЮБИЛЯРЫ

Родом из детства...

В августе нынешнего года Тюменская область отпразднует свой юбилей, и одна из ровесниц региона – калмакская жительница Галина Матвеевна Хохлова, которой 8 марта тоже исполнится 70 лет.

Прокурорские связи и кровные узлы

События семидесятилетней давности начались в городе Якутске, нынешней Республики Саха. Прокурор города Тарасов Егор Матвеевич (имя и фамилия изменены) был женат на чистокровной якутке и считался весьма уважаемым человеком в округе. Вместе с ними жила сестра жены Мария - молоденькая, пятнадцатилетняя девочка-подросток. И как уж там получилось, но только прокурор, как говорят в народе, «прижил» свояченице ребёночка...

Вскоре после того, как Мария родила, «по общепринятым моральям» старшая сестра выгнала её из дома. А младенца завернула в одеяло и понесла к соседям - супружеской паре приезжих сибиряков, которые вот уже несколько лет работали здесь на лесозаготовках.

- Ефима Васильевна, Матвей Семенович, - поклонилась она хозяевам, - заберите к себе Маруськину дочку...

Бездетные супруги давно подумывали о приёмном ребёнке, раз Бог не дал своих детей, а потому с радостью приняли малышку, которой на тот момент было всего несколько недель от роду...

Поначалу малютка «давала жару» приёмным родителям. Отнятая от груди, она вела себя крайне беспокойно, постоянно капризничала и хныкала.

- Свет в доме горел круглые сутки, - позже расскажет приёмная мать, - забывали выключать, выпадая из реального времени дня и ночи...

Наверное, уже не сложно догадаться, кто был этим младенцем... Правильно – Галина Матвеевна...

...Прошло полгода с тех пор, как по воле судьбы и случая муж и жена стали молодыми родителями. Тем временем по околотку прошёл слух, что вернулась Мария - биологическая мать девочки, и однажды в дверь постучали... Робко переступив соседский порог, женщина едва слышно проронила:

- Тетя Фима, отдайте мне обратно Галю...

- Ну и куда ты с ней? – нахмурилась женщина. - По белому свету мыкаться?

Девушка промолчала, конечно же, понимая, что здесь ей не рады, и дочь, скорее всего, не вернут...

Потопталась, повздыхала ещё немного и тихонько вышла, бесшумно прикрыв за собой дверь... Теперь уже навсегда...

- Больше мы её не видели, не встречали, - вспоминала мать, - не скрывая, как тогда ей было неловко, - ведь грех на душу взяла - встретила неласково, ответила, как отрубилась...

Вскоре у приемного отца приznали порок сердца, и врачи посоветовали ему сменить климат. Семья спешно засобирались и уехала...

- Мне было чуть больше года, когда приемные родители вернулись на свою историческую родину - в Тюменскую область. И уже в Бердюжье я росла, училась...

Никому из односельчан и в голову не могло прийти, что в их дочери течёт другая кровь...

Папина дочка

У каждого человека в любые времена есть один, объединяющий всех период жизни - это детство. Мы приходим в этот мир с чистой душой и надеждой на счастье. Растём, взрослеем, но память, как шкатулка с драгоценностями, хранит каждое мгновение или отрывок бе-

нибуй укромном уголке двора – при матери нельзя, ещё больше влетит...

- А вот папа был мягкий, добрый... Всегда за меня заступался, как мог - баловал, жалел... Украдкой сунет рубль, проводит до клуба и тут же сядет на лавочку напротив – меня дожидаться. Я выйду после кино, головой начинаю вертеть – где мой папа, не ушёл ли? Смотрю - сидит, ждёт...



зоблачного времени... Такой лаурец есть и у нашей собеседницы, только вот «камушки» там оказались разные – одни красивые и тёплые, достанешь, ладошку греют... Другие острые и бездушные, как льдинки, которые в руке не тают... Но и выбросить их нельзя, ведь эти камушки тоже по-своему дороги и бесценные, хоть и холодные...

- Сколько себя помню, - продолжает рассказывать Галина Матвеевна, - мама никогда не называла меня ласковыми именами. Галка – не иначе! Никогда не целовала перед сном, не тетешкала и не голубила. Лупить не лупила, но обижала тем, что постоянно называла нехорошими словами. Создавалось впечатление, что я ей постоянно мешаю, раздражаю, путаюсь под ногами. Влетало за каждую мелочь, любую нечаянную провинность – воды вверема не принесла, полы плохо отдраила, грядку прополола спустя рукава... Деньги на кино так просто никогда не даст - их нужно загодя обязательно отработать.

- Вот в эти бочки воды натаскай, да огуречник прополи и полей, а там посмотрим, - настаивала родительница...

Результат проделанной работы никогда не устраивал... От горести, обиды Галя украдкой плакала, спрятавшись в каком-

«Почему у них всё по-другому, не так, как у нас? - часто думала девочка, приходя к подружкам-ровесницам, - отчего же моя мама так неласкова?».

Когда совсем становилось невмоготу от обид и оскорблений, она прибегала к родственникам родителей, живших в соседнем переулке. Увидев зарёванное детское личико, дядька жалостливо спрашивал: - Что случилось, Галчонок? Опять мамка обидела?

И, видимо, зная происхождение девочки, каждый раз начинал уговаривать её перейти к ним жить.

- Мы словом тебя не обидим, дом на твоё имя потом перепишем...

Но девушка, глотая слёзы, всегда отрицательно мотала головой... Пусть в их семье нет той многомерной картины со вкусом и запахом беззаботного детства, многоцветьем добра и нежности, но ведь родителей не выбирают... Из шкатулки воспоминаний извлечён ещё один камушек, круглый, словно пуговка...

- В школьные годы увлеклась рукоделием, понравилось вышивать «крестиком». Пристроюсь, бывало, возле лампы вечером с иголкой да ниточкой, мама тут же подойдет, задует фитиль – керосин, дескать, экономить надо. Хотя бедно мы никогда не жили...

Не помнит, чтобы голодала, замерзала или раздетой-разуттой ходила. Одна дочь в семье - что тут говорить. Не то, что в других, где «семеро по лавкам», да одни валенки на всех...

- Но помимо материальных благ, любой ребёнок нуждается в ласке и... не только в колыбельном возрасте, - едва слышно шелестят слова...

«Лучше бы ты, мама, ушла со своей правдой!»

Успешно закончив десятилетку, девушка выучилась на медсестру. Мечтала стать врачом, но при поступлении в институт не хватило нескольких баллов.

В двадцатилетнем возрасте вышла замуж и переехала в Калмакское. Отца схоронили, и спустя несколько лет она забрала мать к себе – у той был сахарный диабет и требовался надлежащий уход. Вскоре овдовела - муж добровольно ушел из жизни, нажав на курок охотничьего ружья, и она осталась с двумя девочками-дочерьми, одной было десять лет, второй едва исполнился годик.

- Попивал, грешный, - вздохнула хозяйка.

Преклонные годы и болезнь матери делали своё коварное дело... Предчувствуя скорую кончину, она открыла дочери тайну её появления на свет. Глаза собеседницы снова затуманились слезами:

- Меня тогда словно кипятком ошпарило! Воистину гром среди ясного неба!

...А в следующую секунду невольно вырвалось: «Лучше бы ты, мама, умерла со своей правдой!».

После похорон стала часто думать, перекусывать в голове обрывки воспоминаний об ушедшем детстве и складывать в единую мозаичную картину, где всё гармонично выстраивалось и вставало на свои места.

- Больше тридцати лет прошло, как её не стало, а я по сей день об этом думаю и всегда плачу, плачу... Может потому и сердце теперь больное, и ноженьки не ходят, и глазонки не видят...

Давай поженимся!

Люди говорят: от судьбы не уйдёшь. И это правда. Разве могла предположить наша героиня, что оставшись с двумя детьми, встретит того самого человека, с которым станет настоящей счастливой... И хотя о втором замужестве даже и не помышляла, вездесущий амур поджидал: как только молодая вдова и одинокий приезжий мужчина встретились взглядами – его стрелы пронзили сердца обеих...

- От семьи я его не уводила, на тот момент он уже три года жил в разводе...

Просто паразитно, что за столько лет не прошло то душевное волнение, когда она вспоминала любимого человека...

- Прожили душу в душу почти двадцать лет, и вот уже пятнадцать прошло, как схоронила.. Так и

лежат они все рядышком здесь на кладбище – два мужа моих и мама...

Рассказала, как они вместе через знакомых областных чиновников пытались отыскать биологического отца. Отсылали запросы в далёкие районы Якутии. Отовсюду приходили ответы со сплошными «не»: «не проживает», «не «значится», «не зарегистрирован»... Потом кто-то надоумил написать в Московский военный архив, ведь Тарасов был прокурором. Ответ пришёл, но не такой, как ждали. В официальной бумаге сообщалось, что «на ваш запрос сообщаем – архивные данные погибли при пожаре в 1948 году...». Словом, весь архив уничтожил огонь, а вместе с ним сгорела и последняя надежда...

Вместо эпилога

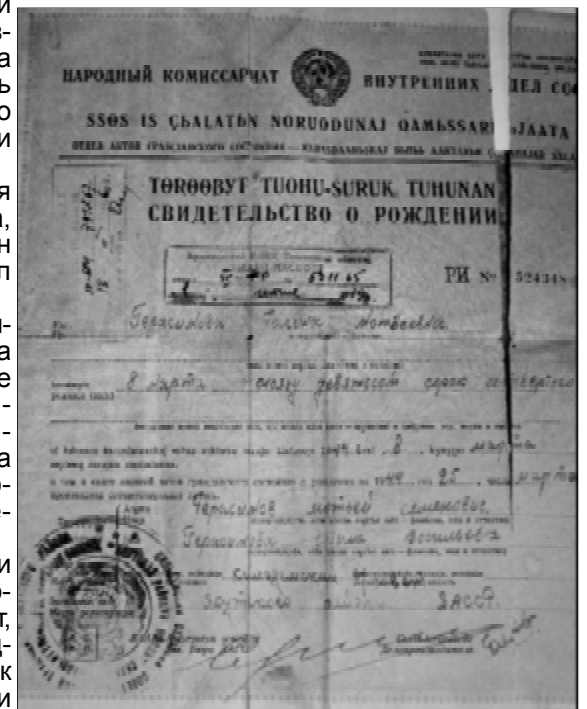
В свои преклонные годы Галина Матвеевна выглядит бодро, хотя ноги подводят, так что передвигается не так скоро, как хотелось бы, опираясь на тросточку. Обжитая квартирка дышит гостеприимством, а сама хозяйка живёт скромно, честно, никому не завидуя и ни с кем не ссорясь. Часто навещают дети, внуки, со сватьей дружны, с подругами перезваниваются...

Долгая жизнь учит быть благодарным всему, что бы не произошло. Наши обидчики в какой-то степени являются и учителями, чтобы мы не поступали с другими так же, как они с нами... А ещё... важно воспитать в себе отношение хоть к какой-то радости, и она - в благодаренье. Ведь получая подарок, даже самый невоспитанный человек всегда тихонько буркает «спасибо». А долгая жизнь учит нас быть благодарным всему, что бы с нами не произошло...

Хотя... Не напрасно говорят в народе, что не та мать, которая родила, а та, которая вырастила. С другой стороны - и вынашивать под сердцем ребёнка на протяжении девяти месяцев, рожать его с великими страданиями нелегко...

- Моей родной матери сейчас должно быть где-то около 85 лет, и вполне вероятно, что она ещё жива, ведь якуты – долгожители... Думаю, ей тоже пришлось несладко, а ну - каково это: через весь земной путь пронести мысль, что где-то на белом свете живёт твой ребёнок, которого она потеряла...

Ольга АНДРИЕНКО



ПАТРИОТИЧЕСКОЕ ВОСПИТАНИЕ

Хранители памяти

Отголоски Великой Отечественной войны слышатся до сих пор, ведь сотни советских солдат, погибших в битвах за нашу Родину, до сих пор не похоронены. А война, как известно, не окончена, пока не обрел покой последний боец...

На минувшей неделе, 25 февраля, Армизонскую школу посетили гости из Тюменского областного поискового центра, с агитационным пробегом «Дорогами памяти – Дорогами мира». Основная цель такого проекта – привлечение школьников в поисковое движение и увековечение памяти погибших и без вести пропавших в годы войны.

Раньше слово «поисковик» ассоциировалось с так называемыми «черными копателями», которые, нарушая закон, ведут собственные раскопки, дабы поживиться на предметах войны, поднятых из-под земли. Найденные останки солдат, как правило, оставляют на месте, забирают лишь то, что, по их мнению, представляет большую ценность: ордена, значки,

автоматы, гильзы и многое другое. Однако, с каждым годом поисковики возвращают свое доброе имя и помогают обрести покой многим защитникам нашего Отечества, павшим в годы войны. В экспедициях отрядами Тюменской области найдено более 1000 предметов – это личные вещи, обмундирование солдат Красной Армии, фрагменты боеприпасов, солдатские письма, вкладыши из смертных медальонов... И армизонским школьникам в этот день представилась уникальная возможность соприкоснуться с историей, ведь любой из экспонатов можно было взять в руки...

По словам главного специалиста областного поискового центра С.Ю. Власовой, их экс-

педиция начинается с детального изучения архива, карт той местности, где проходили бои. Также помогают воспоминания местных жителей, которые указывают приблизительный участок захоронения. К сожалению, мало осталось людей, кто помнит те страшные события, и, порой, указанное ими место не всегда бывает верно, поэтому поисковики просто вынуждены довольно долго искать приблизительное место захоронения. Им приходится достаточно долго ходить по болотам, многокилометровому бурелому и в дождь, и в зной...

– В некоторых уголках страны, – говорит Светлана Юрьевна, – до сих пор лежат останки воинов Великой Отечественной, прикрытые всего лишь небольшим слоем дерна. Например, в Новгородской области мы нашли и перезахоронили более трехсот бойцов. Наш труд приближает тот день, когда безымянные солдаты перестанут быть таковыми.

Иногда, чтобы найти даже одного, необходимо перекопать и перебрать руками десятки кубометров земли. Но установить имя не всегда удается, ведь время и влага делают свое дело... По словам ребят из поискового отряда, найти смертный медальон – это большая удача и уникальная возможность вернуть солдату имя. Это маленькая черная пластмассовая капсула, которая была введена с 1941 года. Внутри находилось два вкладыша, в которых указывались фамилия, имя и отчество владельца, адрес семьи или кого-то из близких

родственников. В случае гибели солдата, один забирался и отправлялся в штаб для оформления похоронки, а другой оставался при бойце, но очень часто медальон бывает пуст. К сожалению, среди солдат существовало тотальное суеверие: носишь при себе смертный медальон – будешь убитым. Поэтому многие солдаты их просто выбрасывали или не заполняли бланки-вкладыши.

– Мы считаем важным, – продолжила Светлана Юрьевна Власова, – чтобы молодежь, широкая общественность знала о поисковой работе, которая

ведется по всей стране, что нами сделано для погибших солдат Великой войны и что еще предстоит сделать.

Благодаря этим людям, уже тысячи убитых и пропавших без вести солдат перезахоронены, восстановлены многие имена. Родственники узнают, где и как погибли их отец, дед, брат... Они хорошо знают историю своего народа и своими делами дополняют страницы истории Великой Отечественной, стараясь донести ее до нас. Они – хранители памяти, которые своими поступками достойны уважения.

Ольга ГЕРАСИМЕНКО



СЕМЕЙНЫЕ ЦЕННОСТИ

Подари тепло души

**«Пусть мама услышит,
Пусть мама придет,
Пусть мама меня
неприменно найдет.
Ведь так не бывает на
свете.
Чтоб были потеряны
дети»»**

...Эта «песенка Мамонтёнка», который плыл сквозь волны и ветер к единственной маме на свете, трогает за душу, на глаза наворачиваются слёзы. Но ведь это только мультяшный герой, а сколько в реальной жизни детей, оставшихся за «бортом семейного корабля»? И всем им нужна помощь взрослых, способных дать столько душевного тепла, чтобы его с лихвой хватило оправиться от предательства самых близких и родных людей...

Щемлящая сердце история произошла почти восемь лет назад с двумя девочками, которым на тот момент было шесть лет и два годика. После изъятия из родной, но неблагополучной семьи, их отправили в больницу для восстановления, а далее их ждали детский дом или приёмные родители... Сёстрам

несказанно повезло – супружеская пара Эдуард Алимович и Татьяна Витальевна Щетковы из Иваново взяли детей под своё крыло. На тот момент собственные сын Александр и дочь Нина, закончив школу, продолжали обучение в городе, дома оставался только шестилетний сын Андрей. От установившейся тишины, без детского смеха и бесконечных «почему», «зачем» стало как-то непривычно пусто, поэтому поступившее предложение об опеке было как нельзя кстати.

Наверное, первая встреча двух худеньких малышек, больше похожих на испуганных оленят, с новыми членами семьи навсегда останется в памяти. По воспоминаниям Кати (старшей сестры) – всё было так неожиданно и... приятно. Тёплый приём, от которого стало просто хорошо и спокойно... Для девочек заранее подготовили комнату с большим количеством игрушек. И правда – малышки быстро увлеклись и чувствовали себя свободно, как будто всегда здесь жили. Ещё недавно они не знали этих тётю и дядю, а буквально через несколько часов, словно смакуя, с удовольствием назвали их мамой и папой...

С того самого дня, 6 ноября 2006 года, началась совершенно другая жизнь большого се-

мейства Щетковых. Кошмары, преследовавшие Катю в течение года, из-за перенесённой душевной травмы, благодаря родительским стараниям, прошли, она стала спать по ночам. Но забыть прошлое девочка всё равно не может. Да и как сделать это, когда перед глазами нет-нет, да всплывут щемлящие душу картинки...

Наша встреча с семьёй Щетковых уже не первая, но мы намеренно старались обходить стороной диалог с Катей и Соней, чтобы лишний раз не беречь и без того хрупкое душевное равновесие, установившееся за эти годы. Но сейчас Катя сама согласилась поговорить, хотя без слёз всё равно не обошлось – ей частенько приходилось взваливать на свои детские плечи заботу о доме и маленькой сестрёнке. Соня же, в силу своего возраста, ничего не помнит из того времени (наверное, это и к лучшему), поэтому ни добавить к сказанному, ни опровергнуть не может. Рядом родные и любящие люди, ей хорошо и комфортно, о

другом она пока и не мечтает, разве что о новом велосипеде, который мама и папа обязательно купят...

Мир и согласие в семье – многолетний труд всех её членов, и, в первую очередь, мамы, как хранительницы домашнего очага. Супруги – сторонники открытых, доверительных отношений друг с другом, поэтому, что бы не случилось, дети все проблемы решают сообща с родителями, которые всегда придут на помощь, окружают заботой и лаской. В этой семье приучают к труду, самостоятельности, ведь не за гора-

ми то время, когда придётся покидать стены родного дома и выбирать свой жизненный путь...

Супруги Щетковы три года назад дважды стали дедушкой и бабушкой, а у Кати и Соны появились племянники, в которых они души не чают. И эта любовь – взаимная...

Верю, что нить, связывающая всех членов семьи, никогда не разорвётся, а лишь будет крепче день ото дня... Счастливого плавания их семейному кораблю!

Лариса ЛАПУХИНА



РЕШЕНИЕ21 февраля 2014 г. № 508
с. Армизонское Тюменской области**О внесении изменений в решение Думы
Армизонского муниципального района
от 21.11.2013 № 491**

Руководствуясь Федеральным законом от 21.12.2001 №178-ФЗ «О приватизации государственного и муниципального имущества», Дума Армизонского муниципального района РЕШИЛА:

1. Приложение к решению Думы Армизонского муниципального района от 21.11.2013 № 491 «Об утверждении прогнозного плана приватизации муниципального имущества Армизонского муниципального района на 2014 год» изложить в новой редакции согласно приложению к настоящему решению.

2. Опубликовать настоящее решение в газете «Армизонский вестник» и на официальном сайте Армизонского муниципального района.

Председатель Думы Ю.В. КИММЕЛЬ

Приложение к решению Думы
Армизонского муниципального района
от 21.02.2014 № 508

**Прогнозный план приватизации муниципального
имущества Армизонского муниципального района
на 2014 год**

№ п/п	Наименование, характеристика объекта	Местонахождение объекта (адрес)
1	Башня водонапорная, инв.№1200074	Тюменская область, Армизонский район, д.Вьялково
2	Башня водонапорная, инв.№1200112	Тюменская область, Армизонский район, с.Раздолье
3	Башня водонапорная, инв.№1101030155	Тюменская область, Армизонский район, д.Менщикова
4	Башня водонапорная, инв.№1101030157	Тюменская область, Армизонский район, с.Яровое
5	Башня водонапорная, инв.№1200078	Тюменская область, Армизонский район, д. Красноорлово
6	Башня водонапорная, инв.№1200127	Тюменская область, Армизонский район, д. Капралиха
7	Башня водонапорная, инв.№1200108	Тюменская область, Армизонский район, д. Гоглино
8	Автобус ПАЗ 32053 №Е309МС 72, Инв.№110105811	Тюменская область, Армизонский район, с.Армизонское, ул.Юбилейная,1
9	Автобус ПАЗ 32060R №А346NV, Инв.№1101050002	Тюменская область, Армизонский район, с.Армизонское, ул.Юбилейная,1
10	Строительные материалы, полученные после разборки здания школы, при его сносе	Тюменская область, Армизонский район, д.Плоское
11	Станок токарный винторезный, инв.№110104018	Тюменская область, Армизонский район, с.Армизонское, ул.Дзержинского, 1Б

РЕШЕНИЕ21 февраля 2014г. № 509
с. Армизонское Тюменской области**О признании утратившим силу решения
Думы Армизонского муниципального района
от 26.09.2013 № 478**

Руководствуясь Федеральным законом от 06.10.2003 № 131-ФЗ «Об общих принципах организации местного самоуправления в Российской Федерации», Приказом Минэкономразвития РФ от 30.08.2011 № 424 «Об утверждении Порядка ведения органами местного самоуправления реестров муниципального имущества, Дума Армизонского муниципального района РЕШИЛА:

1. Решение Думы Армизонского муниципального района от 26.09.2013 № 478 «Об утверждении Положения об учете муниципального имущества и порядке ведения реестра муниципального имущества Армизонского муниципального района» признать утратившим силу.

Председатель Думы Ю.В. КИММЕЛЬ

РЕШЕНИЕ21 февраля 2014г. № 510
с. Армизонское Тюменской области**Об утверждении отчета о выполнении
прогнозного плана приватизации
муниципального имущества за 2013 год**

Руководствуясь Федеральным законом от 21.12.2001 № 178-ФЗ «О приватизации государственного и муниципального имущества», в соответствии с Ус-

тавом Армизонского муниципального района Тюменской области, Дума Армизонского муниципального района РЕШИЛА:

1. Утвердить отчет о выполнении прогнозного плана приватизации муниципального имущества Армизонского муниципального района за 2013 год согласно приложению.

Председатель Думы Ю.В. КИММЕЛЬ

Приложение к решению Думы
Армизонского муниципального района
от 21.02.2014 № 510

ОТЧЕТ**о выполнении прогнозного плана
приватизации муниципального имущества
Армизонского муниципального района
за 2013 год**

№ п/п	Дата, номер аукциона	Наименование имущества, краткая характеристика	Местоположение имущества	Оценочная стоимость, руб.	Цена сделки, руб.
1	№02-13 от 27.05.2013	Станок токарный винторезный инв. №110104018	Тюменская область, Армизонский район, с.Армизонское, ул.Дзержинского, д.1Б	2 892,00	33 100,00
2	№02-13 от 27.05.2013	Станок токарный винторезный инв. №110104019	Тюменская область, Армизонский район, с.Армизонское, ул.Дзержинского, д.1Б	2 892,00	3 010,00
3	№02-13 от 27.05.2013	Станок НГФ инв. №110104024	Тюменская область, Армизонский район, с.Армизонское, ул.Дзержинского, д.1Б	3 751,00	3 751,09
4	№02-13 от 27.05.2013	Сверлильный станок инв. №110104027	Тюменская область, Армизонский район, с.Армизонское, ул.Дзержинского, д.1Б	1 875,00	6 942,34
5	№02-13 от 27.05.2013	Станок по дереву инв. №110104015	Тюменская область, Армизонский район, с.Армизонское, ул.Дзержинского, д.1Б	3 282,00	6 425,52
6	№02-13 от 27.05.2013	Станок ФУГ/пильный инв. №110104021	Тюменская область, Армизонский район, с.Армизонское, ул.Дзержинского, д.1Б	1 027,00	7 268,02
7	№02-13 от 27.05.2013	Станок по дереву инв. №110104016	Тюменская область, Армизонский район, с.Армизонское, ул.Дзержинского, д.1Б	3 282,00	3 282,00
8	№02-13 от 27.05.2013	УАЗ 31519 г/н В 667 ХО 72	Тюменская область, Армизонский район, с.Армизонское, ул.Дзержинского, д.1Б	68 650,00	71 600,00
9	№02-13 от 27.05.2013	Трактор МТЗ-80Л ТС 489072	Тюменская область, Армизонский район, с.Армизонское, ул.Дзержинского, д.1Б	52 500,00	52 500,00
10	№03-13 от 04.06.2013	КАМАЗ 53213 АЦ 56131, 1997 г.в., идентификационный номер (VIN) ХТС532130Т1096435, № двигателя 740-073516, цвет кузова (кабины) - белый	Тюменская область, Армизонский район, с.Армизонское, ул.Карла Маркса, 49	106 800,00	53 400,00
11	№04-13 от 02.07.2013	ГАЗ СА3 3507, р/з. А142ТМ 72, 1990 г.в.	Тюменская область, Армизонский район, с.Армизонское, ул.Ленина, 119	12 500,00	36 265,21
12	№04-13 от 02.07.2013	УАЗ – 315148, р/з. К316ОР 72, 2007 г.в.	Тюменская область, Армизонский район, с.Армизонское, ул.Карла Маркса, 1	95 800,00	213 800,01
13	№04-13 от 02.07.2013	КО – 520, р/з. А287ТМ 72, 2003 г.в.	Тюменская область, Армизонский район, с.Армизонское, ул.Свердлова, 4	82 000,00	183 480,00
14	№04-13 от 02.07.2013	КО – 520, р/з. В086ВТ 72, 2001 г.в.	Тюменская область, Армизонский район, с.Армизонское, ул.Свердлова, 4	59 000,00	60 770,00
15	№05-13 от 10.10.2013	Строительные материалы здания дома культуры	Тюменская область, Армизонский район, с.Яровое, ул.Яровская, д.46А	9 708,00	9 708,00
16	№05-13 от 10.10.2013	Строительные материалы здания школы	Тюменская область, Армизонский район, д.Беляковка, ул.Лесная, д.14А	11 175,00	11 175,00
17	№05-13 от 10.10.2013	Автобус КАВЗ 397620	Тюменская область, Армизонский район, с.Калмакское	40 162,00	40 162,00
18	№05-13 от 10.10.2013	Башня водонапорная инв №1200144	Тюменская область, Армизонский район, с.Орловское, ул.Молодежная	12 320,00	31 920,00
19	№05-13 от 10.10.2013	Башня водонапорная инв. №1200095	Тюменская область, Армизонский район, с.Калмакское	12 320,00	35 120,00
20	№05-13 от 10.10.2013	Башня водонапорная инв. №1200075	Тюменская область, Армизонский район, д.Вьялково (в сторону Бердюгино)	12 320,00	12 320,00
Итого:				594 256,00	875 999,19

Решение

21 февраля 2014 г. № 499
с. Армизонское Тюменская область

**О признании частично утратившим силу
решения Думы Армизонского
муниципального района
от 28.10.2009 № 223**

Дума Армизонского муниципального района РЕШИЛА:

1. Признать утратившим силу решение Думы Армизонского муниципального района от 28.10.2009 № 223 «Об утверждении генеральных планов сельских поселений» в части, касающейся утверждения генеральных планов Ивановского, Калмакского, Капралихинского, Красноорловского, Орловского, Прохоровского, Раздольского, Южно-Дубровинского сельских поселений.
2. Настоящее решение опубликовать в газете «Армизонский вестник».
3. Решение вступает в силу со дня официального опубликования.

Председатель Думы Ю.В. КИММЕЛЬ

Решение

21 февраля 2014 г. № 506
с. Армизонское Тюменская область

**Об утверждении генерального плана
Раздольского сельского поселения**

В целях создания условий для устойчивого развития Раздольского сельского поселения, руководствуясь Градостроительным кодексом Российской Федерации, Федеральным законом от 06.10.2003 №131-ФЗ «Об общих принципах организации местного самоуправления в Российской Федерации», законодательством Тюменской области, соглашением о передаче органам местного самоуправления сельского поселения осуществления части своих полномочий по вопросам местного значения органам местного самоуправления муниципального района от 17.12.2010, учитывая протоколы публичных слушаний, заключение о результатах публичных слушаний по проекту внесения изменений в генеральный план, Дума Армизонского муниципального района решила:

1. Утвердить генеральный план Раздольского сельского поселения в составе:
 - 1.1 Положения о территориальном планировании (приложение № 1);
 - 1.2 Карты функциональных зон и границ населенных пунктов. Карты планируемого размещения объектов местного значения (приложение № 2).
2. Главе администрации Армизонского муниципального района:
 - 2.1. в двухнедельный срок направить копию генерального плана Раздольского сельского поселения в орган государственной власти Тюменской области, осуществляющий государственный контроль за соблюдением органами местного самоуправления законодательства о градостроительной деятельности;
 - 2.2. в десятидневный срок со дня утверждения генерального плана Раздольского сельского поселения обеспечить доступ к утвержденным материалам генерального плана Раздольского сельского поселения на официальном сайте государственной информационной системы территориального планирования.
3. В течение семи дней со дня утверждения генерального плана Раздольского сельского поселения разместить генеральный план Раздольского сельского поселения в информационной системе обеспечения градостроительной деятельности.
4. Решение вступает в силу со дня официального опубликования.

Председатель Думы Ю.В. КИММЕЛЬ

**Положение о территориальном планировании
муниципального образования Раздольского сельского поселения
Армизонского муниципального района Тюменской области**

ОБЩИЕ ПОЛОЖЕНИЯ

1. Настоящее Положение о территориальном планировании муниципального образования Раздольское сельское поселение Армизонского муниципального района Тюменской области подготовлено в соответствии со ст. 23 Градостроительного кодекса РФ в качестве текстовой части генерального плана муниципального образования Раздольское сельское поселение с учетом системы требований к градостроительной документации Тюменской области.

2. Территориальное планирование территории муниципального образования осуществляется в соответствии с действующим федеральным законодательством и законодательством Тюменской области, муниципальными правовыми актами и направлено на комплексное решение задач развития поселения и вопросов местного значения, установленных Федеральным законом от 06.10.2003г. № 131-ФЗ «Об общих принципах организации местного самоуправления в Российской Федерации».

3. Генеральный план устанавливает:
 - 1) границы населенных пунктов, входящих в состав муниципального образования;
 - 2) функциональное зонирование территории;
 - 3) перечень объектов местного значения, планируемых к размещению (строительство и реконструкция), относящиеся к следующим областям:
 - образование, здравоохранение, культура, физическая культура и массовый спорт, утилизация и переработка бытовых и промышленных отходов;
 - автомобильные дороги местного значения;
 - электро-, тепло-, газо- и водоснабжение, водоотведение.

4. Генеральный план разработан на расчетный срок до 2028 года. Этапы реализации генерального плана, их сроки определяются органами местного самоуправления исходя из складывающейся социально-экономической обстановки, финансовых возможностей местного бюджета, сроков и этапов реализации соответствующих федеральных, окружных и муниципальных целевых программ в части, затрагивающей территорию поселения, приоритетных национальных проектов.

5. Прогнозируемая численность населения Раздольского сельского поселения на расчетный срок составит 235 чел.

6. В состав Раздольского сельского поселения входят населенные пункты:

- 1) с. Раздолье (административный центр),

2) д. Бузаны.

1 Сведения о видах, назначении и наименованиях планируемых для размещения объектов местного значения поселения, их основные характеристики.

- 1.1 Объекты местного значения, планируемые к размещению
 - 1.1.1 Размещение объектов социальной инфраструктуры
 - 1.1.1.1 Объекты образования
 - дошкольное учреждение на 30 мест (с. Раздолье);
 - общеобразовательное учреждение на 40 учащихся (с. Раздолье).
 - 1.1.1.2 Объекты физической культуры и массового спорта
 - спортивный зал на 162 кв.м площади пола (с. Раздолье).
 - 1.1.1.3 Объекты культурно-досугового назначения
 - библиотека на 2,4 тыс. единиц хранения (с. Раздолье);
 - клубное учреждение на 115 мест (с. Раздолье).
 - 1.1.2 Размещение объектов специального назначения
 - На территории Раздольского сельского поселения размещение объектов специального назначения не предусматривается.
 - 1.1.3 Размещение объектов транспортной инфраструктуры
 - 1.1.3.1 Транспорт и улично-дорожная сеть
 - На территории населенных пунктов Раздольского сельского поселения предлагается строительство и реконструкция 10,8 км улиц и дорог, в том числе:
 - с. Раздолье – 8,9 км (поселковые дороги – 0,7 км, главные улицы – 1,6 км, улицы в жилой застройке основные – 2,1 км, улицы в жилой застройке второстепенные – 1,3 км, проезды – 3,2 км);
 - д. Бузаны – 1,9 км (главные улицы – 0,8 км, проезды – 1,1 км).

Дорожные одежды улиц и дорог предусмотрены с капитальным и переходным типом дорожной одежды.

1.1.4 Размещение объектов инженерной инфраструктуры

- 1.1.4.1 Водоснабжение
 - Для развития централизованной системы водоснабжения предусмотрено размещение следующих объектов местного значения:
 - проектируемый куст водозаборных скважин производительностью 58 м³/сут (с. Раздолье);
 - проектируемые блочные водоочистные сооружения производительностью 56 м³/сут (с. Раздолье);
 - проектируемые кольцевые водопроводные сети из полиэтилена, диаметром 90мм, протяженностью 2,9 км (с. Раздолье).

1.1.4.2 Водоотведение

Объекты, предусмотренные к размещению, на территории отсутствуют.

1.1.4.3 Теплоснабжение

Для развития системы теплоснабжения предусмотрено размещение следующих объектов местного значения:

- проектируемая автоматизированная блочная газовая котельная мощностью 1,0 Гкал/ч для теплоснабжения административных и общественных зданий центральной части села (с. Раздолье).

1.1.4.4 Газоснабжение

Объекты, предусмотренные к размещению, на территории отсутствуют.

1.1.4.5 Электроснабжение

Для развития централизованной системы электроснабжения предусмотрено размещение следующих объектов:

- 1) федерального значения:
 - проектируемые сети электроснабжения 500 кВ протяженностью 15,5 км (Раздольское сельское поселение) – охранная зона 30 метров, санитарный разрыв 30 метров;
- 2) местного значения:
 - реконструируемая понижающая подстанция 110/10 кВ «Раздолье» (Раздольское сельское поселение);
 - проектируемые сети электроснабжения 10 кВ протяженностью 0,3 км (д. Бузаны) – охранная зона 10 метров;
 - проектируемая трансформаторная подстанция 10/0,4 кВ, (с. Раздолье);
 - проектируемые сети электроснабжения 10 кВ протяженностью 1,7 км (с. Раздолье) – охранная зона 10 метров.

1.1.4.6 Связь и информатизация

Для развития системы связи и информатизации предусмотрено размещение объектов местного значения:

- реконструируемая (с заменой оборудования на цифровое) автоматическая телефонная станция (с. Раздолье).

2 Параметры функциональных зон, а также сведения о планируемых для размещения в них объектах федерального значения (ОФЗ), объектах регионального значения (ОРЗ), объектах местного значения (ОМЗ), за исключением линейных объектов

№	Наименование функциональной зоны	Площадь, га	Максимальная этажность (высота, м) застройки зоны	Максимально допустимая плотность застройки кв.м/га
1.	Зона жилого назначения, в том числе:	52,9	-	-
1.1.	<i>многоэтажной жилой застройки</i>	-	24	142
1.2.	<i>среднеэтажной жилой застройки</i>	-	4эт	125
1.3.	<i>малоэтажной жилой застройки</i>	-	3эт	100
1.4.	<i>Индивидуальной жилой застройки</i>	52,9	3эт	40
2.	Зона общественно-делового назначения	4,5	3эт	5000
2.1.	объекты местного значения			
2.1.1.	Котельная мощностью 1,0 Гкал/ч (с. Раздолье)			
2.1.2.	Автоматическая телефонная станция (с. Раздолье)			
2.1.3.	дошкольное учреждение на 30 мест			
2.1.4.	общеобразовательное учреждение на 40 учащихся			
2.1.5.	спортивный зал на 162 кв.м площади пола			
2.1.6.	библиотека на 2,4 тыс. единиц хранения			
2.1.7.	клубное учреждение на 115 мест			
3.	Зона производственного и коммунально-складского назначения, в том числе:	6,6	3эт	6000

(Продолжение на 7 стр)

(Продолжение. Начало на 6 стр)

3.1.	производственные зоны	-	-	-
3.2.	коммунально-складские зоны	1,3	-	-
3.3.	производственные и коммунально-складские зоны	5,3	3эт	6000
4.	Зона объектов инженерной инфраструктуры	0,4	-	-
4.1.	объекты местного значения			
4.1.1.	Водопроводные очистные сооружения производительностью 56 м ³ /сут (с. Раздолье) – первый пояс зоны санитарной охраны 30 метров			
4.1.2.	куст водозаборных скважин производительностью 58 м ³ /сут (с. Раздолье) - первый пояс зоны санитарной охраны 50 метров			
4.1.3.	Понижительная подстанция 110/10 кВ «Раздолье» (Раздольское сельское поселение)			
5.	Зона объектов транспортной инфраструктуры	1,2	-	-
6.	Рекреационные зоны, в том числе:	0,8	-	-
6.1.	зоны озелененных территорий общего пользования	0,8	-	-
6.2.	зоны объектов отдыха, туризма и санаторно-курортного лечения	-	-	-
6.3.	зоны городских лесов	-	-	-
7.	Зоны сельскохозяйственного использования, в том числе:	9931,2	-	-
7.1.	зоны садоводческих, огороднических и дачных некоммерческих объединений граждан	-	-	-
7.2.	зоны сельскохозяйственных угодий	9928,6	-	-
7.3.	зоны объектов сельскохозяйственного назначения	2,6	-	-
8.	Зона акваторий	-	-	-
9.	Зона природного ландшафта, в том числе:	29985,4	-	-
9.1.	зоны территорий, покрытых лесом и кустарником	11673	-	-
9.2.	зоны защитного озеленения	-	-	-
9.3.	зоны заболоченных территорий	11175,1	-	-
9.4.	зоны природного ландшафта	7137,3	-	-
9.4.1.	объекты местного значения			
9.4.1.1.	Трансформаторная подстанция 10/0,4 кВ (с. Раздолье)			
10.	Зоны специального назначения	1,8	-	-
10.1.	зоны ритуального назначения	1,8	-	-
10.2.	зоны складирования и захоронения отходов	-	-	-
11.	Зоны обороны и безопасности	-	-	-
12.	Зоны режимных территорий безопасности	-	-	-
13.	Зона улично-дорожной сети	216,5	-	-

Решение

21 февраля 2014 г. № 505
с. Армизонское Тюменская область

Об утверждении генерального плана Прохоровского сельского поселения

В целях создания условий для устойчивого развития Прохоровского сельского поселения, руководствуясь Градостроительным кодексом Российской Федерации, Федеральным законом от 06.10.2003 №131-ФЗ «Об общих принципах организации местного самоуправления в Российской Федерации», законодательством Тюменской области, соглашением о передаче органам местного самоуправления Прохоровского сельского поселения осуществления части своих полномочий по вопросам местного значения органам местного самоуправления муниципальному району от 23.12.2010, учитывая протоколы публичных слушаний, заключение о результатах публичных слушаний по проекту внесения изменений в генеральный план, Дума Армизонского муниципального района решила:

1. Утвердить генеральный план Прохоровского сельского поселения в составе: Положения о территориальном планировании (приложение № 1); Карты функциональных зон и границ населенных пунктов. Карты планируемого размещения объектов местного значения приложение № 2).
2. Главе администрации Армизонского муниципального района:
 - 2.1. в двухнедельный срок направить копию генерального плана Прохоровского сельского поселения в орган государственной власти Тюменской области, осуществляющий государственный контроль за соблюдением органами местного самоуправления законодательства о градостроительной деятельности;
 - 2.2. в десятидневный срок со дня утверждения генерального плана Прохоровского сельского поселения обеспечить доступ к утвержденным материалам генерального плана Прохоровского сельского поселения на официальном сайте государственной информационной системы территориального планирования.
3. В течение семи дней со дня утверждения генерального плана Прохоровского сельского поселения разместить генеральный план Прохоровского сельского поселения в информационной системе обеспечения градостроительной деятельности.
4. Решение вступает в силу со дня официального опубликования.

Председатель Думы Ю.В. КИММЕЛЬ

Положение о территориальном планировании муниципального образования Прохоровского сельского поселения Армизонского муниципального района Тюменской области

ОБЩИЕ ПОЛОЖЕНИЯ

1. Настоящее Положение о территориальном планировании муниципального образования Прохоровское сельское поселение Армизонского муниципального района Тюменской области подготовлено в соответствии со ст. 23 Градостроительного кодекса РФ в качестве текстовой части генерального плана муниципального образования Прохоровское сельское поселение с учетом системы требований к градостроительной документации Тюменской области.

2. Территориальное планирование территории муниципального образования осуществляется в соответствии с действующим федеральным законодательством и законодательством Тюменской области, муниципальными правовыми актами и направлено на комплексное решение задач развития поселения и вопросов местного значения, установленных Федеральным законом от 06.10.2003г. № 131-ФЗ «Об общих принципах организации местного самоуправления в Российской Федерации».

3. Генеральный план устанавливает:

- 1) границы населенных пунктов, входящих в состав муниципального образования;
- 2) функциональное зонирование территории;
- 3) перечень объектов местного значения, планируемых к размещению (строительство и реконструкция), относящиеся к следующим областям:
 - образование, здравоохранение, культура, физическая культура и массовый спорт, утилизация и переработка бытовых и промышленных отходов;
 - автомобильные дороги местного значения;
 - электро-, тепло-, газо- и водоснабжение, водоотведение.

4. Генеральный план разработан на расчетный срок до 2028 года. Этапы реализации генерального плана, их сроки определяются органами местного самоуправления исходя из складывающейся социально-экономической обстановки, финансовых возможностей местного бюджета, сроков и этапов реализации соответствующих федеральных, окружных и муниципальных целевых программ в части, затрагивающей территорию поселения, приоритетных национальных проектов.

5. Прогнозируемая численность населения Прохоровского сельского поселения на расчетный срок составит 765 чел.

6. В состав Прохоровского сельского поселения входят населенные пункты:

- 1) с. Прохорово (административный центр),
- 2) д. Бердюгина;
- 3) д. Вялково;
- 4) д. Жиряково.

1 Сведения о видах, назначении и наименованиях планируемых для размещения объектов местного значения поселения, их основные характеристики.

1.1 Объекты местного значения, планируемые к размещению

1.1.1 Размещение объектов социальной инфраструктуры

1.1.1.1 Объекты образования

- дошкольное учреждение на 125 мест (с. Прохорово);
- дошкольное учреждение на 20 мест (д. Жиряково);
- общеобразовательное учреждение на 170 учащихся (с. Прохорово);
- общеобразовательное учреждение на 20 учащихся (д. Жиряково).

1.1.1.2 Объекты физической культуры и массового спорта

- спортивный зал на 146 кв.м площади пола (с. Прохорово);
- плоскостное сооружение (д. Бердюгина).

1.1.1.3 Объекты культурно-досугового назначения

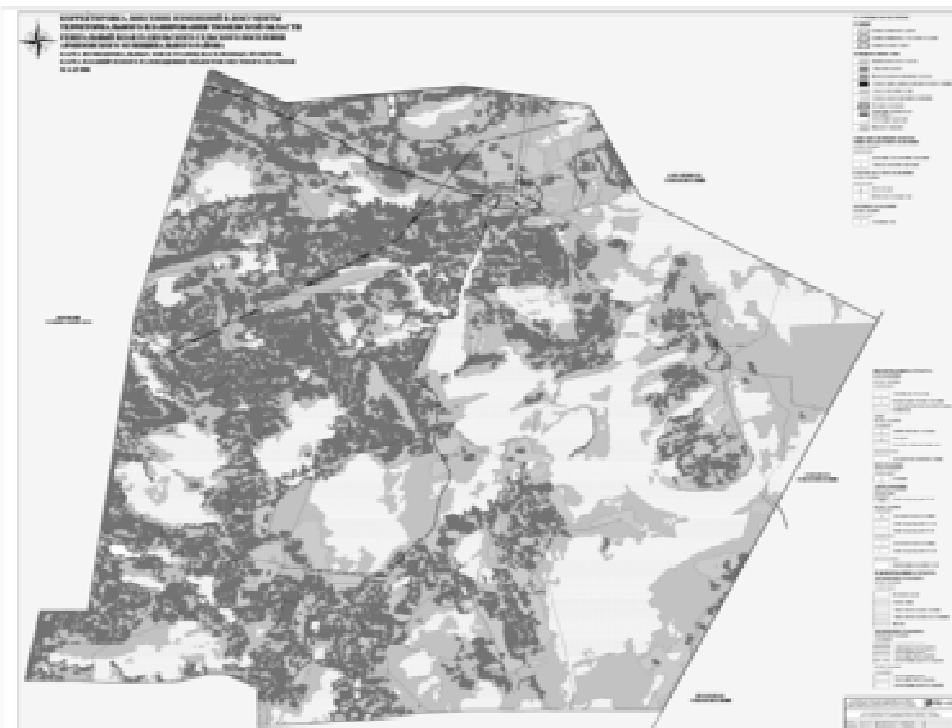
- библиотека на 9 тыс. единиц хранения - реконструкция (с. Прохорово);
- библиотека - реконструкция (д. Вялково);
- библиотека на 5,2 тыс. единиц хранения (д. Жиряково);
- клубное учреждение на 50 мест -реконструкция (д. Вялково);
- клубное учреждение на 180 мест (с. Прохорово);
- клубное учреждение на 90 мест (д. Жиряково);

1.1.1.4 Иные объекты

- пожарное депо на 2 автомобиля - реконструкция (с. Прохорово).

1.1.2 Размещение объектов специального назначения

(Продолжение на 8 стр)



(Продолжение. Начало на 7 стр)

- Полигон ТБО – Прохоровское сельское поселение;
- Скотомогильник – Прохоровское сельское поселение.
- 1.1.3 Размещение объектов транспортной инфраструктуры

1.1.3.1 Транспорт и улично-дорожная сеть

На территории населенных пунктов Прохоровского сельского поселения предлагается строительство и реконструкция 18,6 км улиц и дорог, в том числе:

- с. Прохорово – 8,8 км (поселковые дороги – 0,6 км, улицы в жилой застройке основные – 1,9 км, улицы в жилой застройке второстепенные – 5,0 км, проезды – 1,3 км);
- д. Бердюгина – 1,5 км (улицы в жилой застройке основные – 1,3 км, проезды – 0,2 км);
- д. Вялково – 4,5 км (поселковые дороги – 2,0 км, улицы в жилой застройке основные – 1,5 км, проезды – 1,0 км);
- д. Жиряково – 3,8 км (улицы в жилой застройке основные – 1,6 км, проезды – 2,2 км).

Дорожные одежды улиц и дорог предусмотрены с капитальным типом дорожной одежды.

1.1.4 Размещение объектов инженерной инфраструктуры

1.1.4.1 Водоснабжение

Для развития централизованной системы водоснабжения предусмотрено размещение следующих объектов местного значения:

- реконструируемый куст водозаборных скважин производительностью 120 м³/сут (Прохоровское сельское поселение);
- проектируемые блочные водоочистные сооружения производительностью 110 м³/сут (Прохоровское сельское поселение);
- проектируемый водовод из полиэтилена, диаметром 110мм в количестве двух ниток, общей протяженностью 2х1,2 км (Прохоровское сельское поселение);
- проектируемые кольцевые водопроводные сети из полиэтилена, диаметром 110мм, протяженностью 1,2 км (с. Прохорово);
- реконструируемый водозаборный узел из поверхностного водоисточника производительностью 58 м³/сут (д. Вялково);
- проектируемые блочные водоочистные сооружения производительностью 55 м³/сут (д. Вялково);
- проектируемые кольцевые водопроводные сети из полиэтилена, диаметром 110мм, протяженностью 5,2 км (д. Вялково);
- проектируемый водовод из полиэтилена, диаметром 110 мм, протяженностью 1,7 км (Прохоровское сельское поселение);
- проектируемые кольцевые водопроводные сети из полиэтилена, диаметром 110мм, протяженностью 2,0 км (д. Бердюгина);
- проектируемые блочные водоочистные сооружения производительностью 55 м³/сут (Прохоровское сельское поселение);
- реконструируемый подрусловой водозабор (Прохоровское сельское поселение);
- проектируемые кольцевые водопроводные сети из полиэтилена, диаметром 110мм, протяженностью 4,8 км (д. Жиряково).

1.1.4.2 Водоотведение

Объекты, предусмотренные к размещению, на территории отсутствуют.

1.1.4.3 Теплоснабжение

Для развития системы теплоснабжения предусмотрено размещение следующих объектов местного значения:

- реконструируемая котельная школы мощностью 0,64 Гкал/ч (с. Прохорово);
- проектируемые индивидуальные источники теплоснабжения на газовом топливе и электропитании мощностью до 10-30 кВт для теплоснабжения и горячего водоснабжения административных и общественных зданий в населенных пунктах, входящих в состав поселения.

1.1.4.4 Газоснабжение

Для развития централизованной системы газораспределения предусмотрено размещение следующих объектов местного значения:

- проектируемый газопровод высокого давления диаметром 110 мм, общей протяженностью 6 км (Прохоровское сельское поселение) – охранный зона 7 метров;
- проектируемый газорегуляторный пункт производительностью 200 м³/ч (д. Жиряково);
- проектируемый газорегуляторный пункт производительностью 100 м³/ч (д. Бердюгина);
- проектируемые сети газоснабжения низкого давления, из полиэтиленовых труб, диаметром 63 мм, общей протяженностью 3,2 км (д. Жиряково, д. Бердюгина, с. Прохорово).

1.1.4.5 Электроснабжение

Для развития централизованной системы электроснабжения предусмотрено размещение следующих объектов местного значения:

- проектируемые трансформаторные подстанции 10/0,4 кВ, (2 объекта) (д. Жиряково);
- реконструируемая трансформаторная подстанция 10/0,4 кВ, (д. Жиряково);
- проектируемые сети электроснабжения 10 кВ протяженностью 0,7 км (д. Жиряково) – охранный зона 10 метров;
- реконструируемые трансформаторные подстанции 10/0,4 кВ, (2 объекта) (с. Прохорово);
- проектируемые сети электроснабжения 10 кВ протяженностью 2,2 км (с. Прохорово) – охранный зона 10 метров;
- проектируемая трансформаторная подстанция 10/0,4 кВ, (д. Вялково);
- проектируемые сети электроснабжения 10 кВ протяженностью 0,6 км (д. Вялково) – охранный зона 10 метров;
- проектируемая трансформаторная подстанция 10/0,4 кВ, (д. Бердюгина);
- проектируемые сети электроснабжения 10 кВ протяженностью 0,1 км (д. Бердюгина) – охранный зона 10 метров.

1.1.4.6 Связь и информатизация

Объекты, предусмотренные к размещению, на территории отсутствуют.

2 Параметры функциональных зон, а также сведения о планируемых для размещения в них объектах федерального значения (ОФЗ), объектах регионального значения (ОРЗ), объектах местного значения (ОМЗ), за исключением линейных объектов

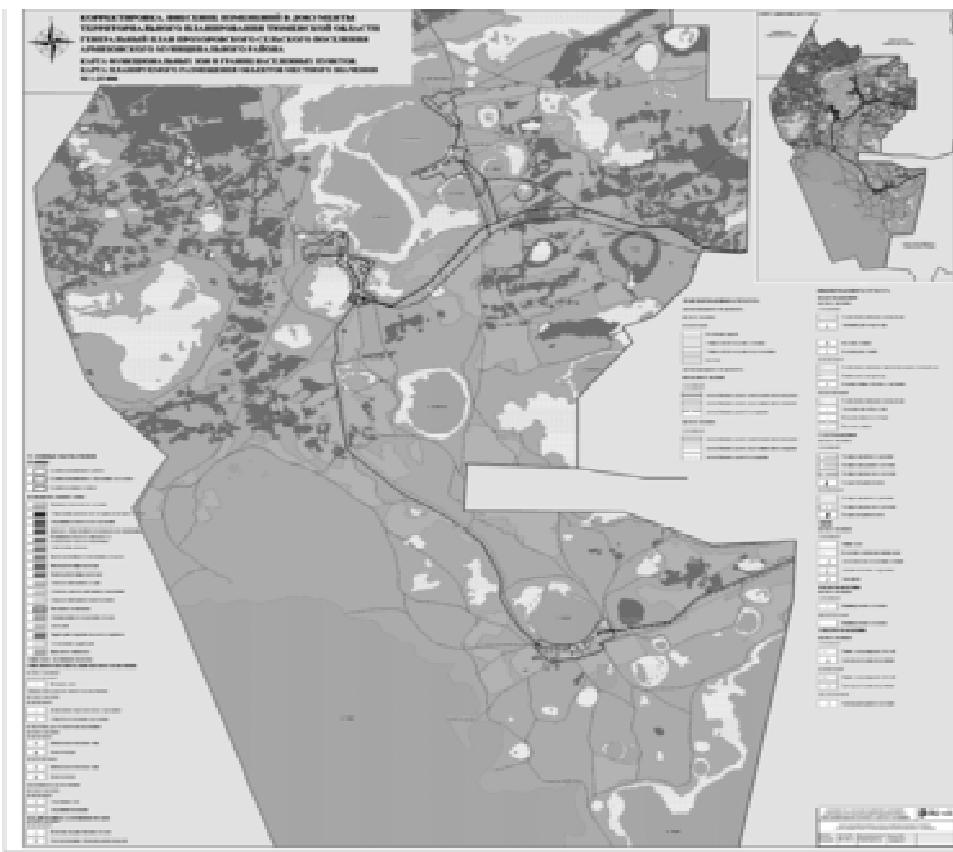
№	Наименование функциональной зоны	Площадь, га	Максимальная этажность (высота, м) застройки зоны	Максимально допустимая плотность застройки кв.м/га
1.	Зона жилого назначения, в том числе:	113,7	-	-
1.1.	<i>многоэтажной жилой застройки</i>	-	24	142

1.2.	<i>среднеэтажной жилой застройки</i>	-	4эт	125
1.3.	<i>малоэтажной жилой застройки</i>	-	3эт	100
1.4.	<i>Индивидуальной жилой застройки</i>	113,7	3эт	40
2.	Зона общественно-делового назначения	9,5	3эт	5000
2.1.	объекты местного значения			
2.1.1.	Котельная школы мощностью 0,64 Гкал/ч (с. Прохорово)			
2.1.2.	дошкольные учреждения на 145 мест – 2 объекта			
2.1.3.	общеобразовательные учреждения на 190 учащихся – 2 объекта			
2.1.4.	библиотеки на 14,2 тыс. единиц хранения – 3 объекта			
2.1.5.	клубные учреждения на 320 мест – 3 объекта			
2.1.6.	спортивный зал на 146 кв. м площади пола			
2.1.7.	плоскостное сооружение			
2.1.8.	пожарное депо на 2 автомобиля			
3.	Зона производственного и коммунально-складского назначения, в том числе:	10,5	3эт	6000
3.1.	<i>производственные зоны</i>			
3.2.	<i>коммунально-складские зоны</i>			
3.3.	<i>производственные и коммунально-складские зоны</i>			
4.	Зона объектов инженерной инфраструктуры	2,1	-	-
4.1.	объекты местного значения			
4.1.1.	Водопроводные очистные сооружения производительностью 110 м ³ /сут (Прохоровское сельское поселение) - первый пояс зоны санитарной охраны 30 метров.			
4.1.2.	водозаборный узел из поверхностного водоисточника производительностью 58 м ³ /сут (д. Вялково) - первый пояс зоны санитарной охраны 50 метров.			
4.1.3.	Водопроводные очистные сооружения производительностью 55 м ³ /сут (д. Вялково) - первый пояс зоны санитарной охраны 30 метров			
4.1.4.	Водопроводные очистные сооружения производительностью 55 м ³ /сут (Прохоровское сельское поселение) - первый пояс зоны санитарной охраны 30 метров			
5.	Зона объектов транспортной инфраструктуры	5,7	-	-
6.	Рекреационные зоны, в том числе:	-	-	-
6.1.	<i>зоны озелененных территорий общего пользования</i>			
6.2.	<i>зоны объектов отдыха, туризма и санаторно-курортного лечения</i>			
6.3.	<i>зоны городских лесов</i>			
7.	Зоны сельскохозяйственного использования, в том числе:	17835,4	-	-
7.1.	<i>зоны садоводческих, огороднических и дачных некоммерческих объединений граждан</i>			
7.2.	<i>зоны сельскохозяйственных угодий</i>			
7.3.	<i>Зоны сельскохозяйственного использования</i>			
7.4.	<i>зоны объектов сельскохозяйственного назначения</i>			
8.	Зона акваторий	10767,3	-	-
8.1.	объекты местного значения			
8.1.1.	Подрусловой водозабор (Прохоровское сельское поселение) - первый пояс зоны санитарной охраны 100 метров			
9.	Зона природного ландшафта, в том числе:	11513,6	-	-
9.1.	<i>зоны территорий, покрытых лесом и кустарником</i>			
9.1.1.	объекты местного значения			
9.1.1.1.	Куст водозаборных скважин производительностью 120 м ³ /сут (Прохоровское сельское поселение) - первый пояс зоны санитарной охраны 50 метров			
9.1.1.2.	Трансформаторная подстанция 10/0,4 кВ (с. Прохорово)			
9.2.	<i>зоны защитного озеленения</i>			
9.1.1.2.	Трансформаторная подстанция 10/0,4 кВ (с. Прохорово)			
9.2.	<i>зоны защитного озеленения</i>			
9.3.	<i>зоны заболоченных территорий</i>			
9.4.	<i>зоны природного ландшафта</i>			

(Продолжение на 9 стр)

(Продолжение. Начало на 8 стр)

9.4.1	объекты местного значения		
9.4.1.1.	Трансформаторная подстанция 10/0,4 кВ (д. Вялково)		
9.4.1.2.	Трансформаторные подстанции 10/0,4 кВ, (2 объекта), (д. Жиряково)		
9.4.1.3.	Трансформаторная подстанция 10/0,4 кВ (д. Бердюгина)		
9.4.1.4.	Газорегуляторный пункт (д. Бердюгина) – охранная зона 10 метров.		
9.4.1.5.	Газорегуляторный пункт (д. Жиряково) – охранная зона 10 метров.		
10.	Зоны специального назначения	3,5	-
10.1.	зоны ритуального назначения	2,7	-
10.2.	зоны складирования и захоронения отходов	0,8	-
10.2.1.	объекты местного значения		
10.2.1.1.	Полигон ТБО – санитарно-защитная зона 500 метров.		
10.2.1.2.	Скотомогильник – санитарно-защитная зона 500 метров.		
11.	Зоны обороны и безопасности	-	-
12.	Зоны режимных территорий безопасности	-	-
13.	Зона улично-дорожной сети	2647,7	-
13.1.	объекты местного значения		
13.1.1.	Трансформаторная подстанция 10/0,4 кВ (с. Прохорово)		
13.1.2.	Трансформаторная подстанция 10/0,4 кВ (д. Жиряково)		



Решение

21 февраля 2014г. № 507
с. Армизонское Тюменская область

Об утверждении генерального плана Южно-Дубровинского сельского поселения

В целях создания условий для устойчивого развития Южно-Дубровинского сельского поселения, руководствуясь Градостроительным кодексом Российской Федерации, Федеральным законом от 06.10.2003 №131-ФЗ «Об общих принципах организации местного самоуправления в Российской Федерации», законодательством Тюменской области, соглашением о передаче органам местного самоуправления сельского поселения осуществления части своих полномочий по вопросам местного значения органам местного самоуправления муниципального района от 24.12.2010, учитывая протоколы публичных слушаний, заключение о результатах публичных слушаний по проекту внесения изменений в генеральный план, Дума Армизонского муниципального района решила:

1. Утвердить генеральный план Южно-Дубровинского сельского поселения в составе:

Положения о территориальном планировании (приложение № 1);

Карты функциональных зон и границ населенных пунктов. Карты планируемого размещения объектов местного значения (приложение № 2).

2. Главе администрации Армизонского муниципального района:

2.1. в двухнедельный срок направить копию генерального плана Южно-Дубровинского сельского поселения в орган государственной власти Тюменской области, осуществляющий государственный контроль за соблюдением органами местного самоуправления законодательства о градостроительной деятельности;

2.2. в десятидневный срок со дня утверждения генерального плана Южно-Дубровинского сельского поселения обеспечить доступ к утвержденным материалам генерального плана Южно-Дубровинского сельского поселения на официальном сайте государственной информационной системы территориального планирования.

3. В течение семи дней со дня утверждения генерального плана Южно-Дубровинского сельского поселения разместить генеральный план

Южно-Дубровинского сельского поселения в информационной системе обеспечения градостроительной деятельности.

4. Решение вступает в силу со дня официального опубликования.

Председатель Думы Ю.В. КИММЕЛЬ

Положение о территориальном планировании муниципального образования Южно-Дубровинского сельского поселения Армизонского муниципального района Тюменской области

ОБЩИЕ ПОЛОЖЕНИЯ

1. Настоящее Положение о территориальном планировании муниципального образования Южно-Дубровинское сельское поселение Армизонского муниципального района Тюменской области подготовлено в соответствии со ст. 23 Градостроительного кодекса РФ в качестве текстовой части генерального плана муниципального образования Южно-Дубровинское сельское поселение с учетом системы требований к градостроительной документации Тюменской области.

2. Территориальное планирование территории муниципального образования осуществляется в соответствии с действующим федеральным законодательством и законодательством Тюменской области, муниципальными правовыми актами и направлено на комплексное решение задач развития поселения и вопросов местного значения, установленных Федеральным законом от 06.10.2003г. № 131-ФЗ «Об общих принципах организации местного самоуправления в Российской Федерации».

3. Генеральный план устанавливает:

1) границы населенных пунктов, входящих в состав муниципального образования;

2) функциональное зонирование территории;

3) перечень объектов местного значения, планируемых к размещению (строительство и реконструкция), относящиеся к следующим областям:

– образование, здравоохранение, культура, физическая культура и массовый спорт, утилизация и переработка бытовых и промышленных отходов;

– автомобильные дороги местного значения;

– электро-, тепло-, газо- и водоснабжение, водоотведение.

4. Генеральный план разработан на расчетный срок до 2028 года. Этапы реализации генерального плана, их сроки определяются органами местного самоуправления исходя из складывающейся социально-экономической обстановки, финансовых возможностей местного бюджета, сроков и этапов реализации соответствующих федеральных, окружных и муниципальных целевых программ в части, затрагивающей территорию поселения, приоритетных национальных проектов.

5. Прогнозируемая численность населения Южно-Дубровинского сельского поселения на расчетный срок составит 610 чел.

6. В состав Южно-Дубровинского сельского поселения входят населенные пункты:

1) с. Южно-Дубровное (административный центр),

2) д. Гоглина;

3) д. Комлева;

4) д. Полое.

1 Сведения о видах, назначении и наименованиях планируемых для размещения объектов местного значения поселения, их основные характеристики.

1.1 Объекты местного значения, планируемые к размещению

1.1.1 Размещение объектов социальной инфраструктуры

1.1.1.1 Объекты образования

– дошкольное учреждение на 35 мест - реконструкция (с. Южно-Дубровное);

– общеобразовательное учреждение (начальная школа) - реконструкция (с. Южно-Дубровное);

– общеобразовательное учреждение на 200 учащихся - реконструкция (с. Южно-Дубровное).

1.1.1.2 Объекты здравоохранения

– фельдшерско-акушерский пункт - реконструкция (д. Полое)

– фельдшерско-акушерский пункт - реконструкция (с. Южно-Дубровное).

1.1.1.3 Объекты физической культуры и массового спорта

– спортивный зал на 146 кв.м площади пола - реконструкция (с. Южно-Дубровное).

1.1.1.4 Объекты культурно-досугового назначения

– библиотека на 10,2 тыс. единиц хранения - реконструкция (с. Южно-Дубровное);

– клубное учреждение на 220 мест -реконструкция (с. Южно-Дубровное).

1.1.1.5 Иные объекты

– пожарное депо на 2 автомобиля - реконструкция (с. Южно-Дубровное).

1.1.2 Размещение объектов специального назначения

– Полигон ТБО – Южно-Дубровинское сельское поселение;

– Скотомогильник – Южно-Дубровинское сельское поселение.

1.1.3 Размещение объектов транспортной инфраструктуры

1.1.3.1 Транспорт и улично-дорожная сеть

На территории населенных пунктов Южно-Дубровинского сельского поселения предлагается строительство и реконструкция 16,1 км улиц и дорог, в том числе:

– с. Южно-Дубровное – 10,6 км (поселковые дороги – 1,5 км, главные улицы – 2,4 км, улицы в жилой застройке основные – 1,6 км, улицы в жилой застройке второстепенные – 3,1 км, проезды – 2,0 км);

– д. Гоглина – 1,1 км (улицы в жилой застройке основные – 1,0 км, проезды – 0,1 км);

– д. Комлева – 1,0 км (улицы в жилой застройке основные – 1,0 км);

– д. Полое – 3,4 км (улицы в жилой застройке основные – 1,0 км, улицы в жилой застройке второстепенные – 1,2 км, проезды – 1,0 км).

Дорожные одежды улиц и дорог предусмотрены с капитальным и переходным типом дорожной одежды.

1.1.4 Размещение объектов инженерной инфраструктуры

1.1.4.1 Водоснабжение

Для развития централизованной системы водоснабжения предусмотрено размещение следующих объектов местного значения:

– реконструируемый водозаборный узел из поверхностного водоисточника производительностью 1320 м3/сут (Южно-Дубровинское сельское поселение);

– проектируемые блочные водоочистные сооружения производительностью 160 м3/сут (с. Южно-Дубровное);

– проектируемые кольцевые водопроводные сети из полиэтилена, диаметром 75-140мм, протяженностью 6,1 км (с. Южно-Дубровное);

– проектируемый водовод на с. Южно-Дубровное из полиэтилена, диаметром 110мм в две нитки общей протяженностью 2х1,6 км (Южно-Дубровинское сельское поселение);

– проектируемые кольцевые водопроводные сети из полиэтилена, диаметром 110мм, протяженностью 1,9 км (д. Комлева).

(Продолжение на 10 стр)

(Продолжение. Начало на 9 стр)

1.1.4.2 Водоотведение

Объекты, предусмотренные к размещению, на территории отсутствуют.

1.1.4.3 Теплоснабжение

Для развития системы теплоснабжения предусмотрено размещение следующих объектов местного значения:

– проектируемые тепловые сети в пенополиуретановой изоляции, диаметром 57-108 мм, протяженностью 0,9 км (с. Южно-Дубровное);

– проектируемые индивидуальные источники теплоснабжения на газовом топливе для теплоснабжения административных и общественных зданий (д. Комлева, д. Полое, д. Гоглина).

1.1.4.4 Газоснабжение

Для развития централизованной системы газораспределения предусмотрено размещение следующих объектов местного значения:

– проектируемый газопровод высокого давления диаметром 110 мм, общей протяженностью 9,7 км (Южно-Дубровинское сельское поселение) – охранная зона 7 метров;

– проектируемый газорегуляторный пункт производительностью 50 м³/ч (д. Полое);

– проектируемые сети газоснабжения среднего давления, из полиэтиленовых труб, диаметром 63 мм, общей протяженностью 2,7 км (д. Полое, д. Комлева, с. Южно-Дубровное).

1.1.4.5 Электроснабжение

Для развития централизованной системы электроснабжения предусмотрено размещение следующих объектов местного значения:

– реконструируемая трансформаторная подстанция 10/0,4 кВ, (д. Гоглина);

– проектируемые трансформаторные подстанции 10/0,4 кВ, (2 объекта), (д. Комлева);

– проектируемые сети электроснабжения 10 кВ протяженностью - 1,3 км (д. Комлева) – охранная зона 10 метров;

– реконструируемые трансформаторные подстанции 10/0,4 кВ, (3 объекта), (с. Южно-Дубровное);

– проектируемые сети электроснабжения 10 кВ протяженностью - 0,5 км (с. Южно-Дубровное) – охранная зона 10 метров.

1.1.4.6 Связь и информатизация

Для развития системы связи и информатизации предусмотрено размещение объектов местного значения:

– реконструируемая (с заменой оборудования на цифровое) автоматическая телефонная станция (с. Южно-Дубровное);

– проектируемое антенно-мачтовое сооружение (с. Южно-Дубровное);

– проектируемая волоконно-оптическая линия связи (ВОЛС) общей протяженностью 17 км (Южно-Дубровинское сельское поселение).

2 Параметры функциональных зон, а также сведения о планируемых для размещения в них объектах федерального значения (ОФЗ), объектах регионального значения (ОРЗ), объектах местного значения (ОМЗ), за исключением линейных объектов

№	Наименование функциональной зоны	Площадь, га	Максимальная этажность (высота, м) застройки зоны	Максимально допустимая плотность застройки кв.м/га
1.	Зона жилого назначения, в том числе:	91,5	-	-
1.1.	многоэтажной жилой застройки	-	24	142
1.2.	среднеэтажной жилой застройки	-	4эт	125
1.3.	малоэтажной жилой застройки	-	3эт	100
1.4.	Индивидуальной жилой застройки	91,5	3эт	40
1.4.1.	объекты местного значения			
1.4.1.1.	Трансформаторная подстанция 10/0,4 кВ (с. Южно-Дубровное)			
1.4.1.2.	фельдшерско-акушерский пункт			
2.	Зона общественно-делового назначения	6,8	3эт	5000
2.1.	объекты местного значения			
2.1.1.	Автоматическая телефонная станция (с. Южно-Дубровное)			
2.1.2.	дошкольное учреждение на 35 мест			
2.1.3.	общеобразовательные учреждения на 200 учащихся – 2 объекта			
2.1.4.	фельдшерско-акушерский пункт			
2.1.5.	спортивный зал на 146 кв.м площади пола			
2.1.6.	библиотека на 10,2 тыс. единиц хранения			
2.1.7.	клубное учреждение на 220 мест			
3.	Зона производственного и коммунально-складского назначения, в том числе:	4,8	3эт	6000
3.1.	производственные зоны	-	-	-
3.2.	коммунально-складские зоны	-	-	-
3.3.	производственные и коммунально-складские зоны	4,8	3эт	6000
4.	Зона объектов инженерной инфраструктуры	1,2	-	-
4.1.	объекты местного значения			
4.1.1.	Водозаборный узел из поверхностного источника производительностью 1320 м³/сут (Южно-Дубровинское сельское поселение) - первый пояс зоны санитарной охраны 50 метров.			
4.1.2.	Водопроводные очистные сооружения производительностью 160 м³/сут (с. Южно-Дубровное) - первый пояс зоны санитарной охраны 30 метров			
4.1.3.	Антенно-мачтовое сооружение (с. Южно-Дубровное)			
5.	Зона объектов транспортной инфраструктуры	1,6	-	-
5.1.	пожарное депо на 2 автомобиля			

6	Рекреационные зоны, в том числе:	5,2	-	-
6.1.	зоны озелененных территорий общего пользования	5,2	-	-
6.2.	зоны объектов отдыха, туризма и санаторно-курортного лечения	-	-	-
6.3.	зоны городских лесов	-	-	-
7.	Зоны сельскохозяйственного использования, в том числе:	15327,6	-	-
7.1.	зоны садоводческих, огороднических и дачных некоммерческих объединений граждан	-	-	-
7.2.	зоны сельскохозяйственных угодий	15267,8	-	-
7.3.	зоны сельскохозяйственного использования	39,4	-	-
7.4.	зоны объектов сельскохозяйственного назначения	20,4	-	-
8	Зона акваторий	5360,3	-	-
9.	Зона природного ландшафта, в том числе:	5413,2	-	-
9.1.	зоны территорий, покрытых лесом и кустарником	2206,3	-	-
9.2.	зоны защитного озеленения	-	-	-
9.3.	зоны заболоченных территорий	2852,6	-	-
9.4.	зоны природного ландшафта	354,3	-	-
9.4.1.	объекты местного значения			
9.4.1.1.	Трансформаторная подстанция 10/0,4 кВ (д. Гоглина)			
9.4.1.2.	Трансформаторные подстанции 10/0,4 кВ, (2 объекта), (д. Комлева)			
9.4.1.3.	Трансформаторная подстанция 10/0,4 кВ (с. Южно-Дубровное)			
9.4.1.4.	Газорегуляторный пункт (д. Полое) – охранная зона 10 метров.			
10.	Зоны специального назначения	2,4	-	-
10.1.	зоны ритуального назначения	2,2	-	-
10.2.	зоны складирования и захоронения отходов	0,2	-	-
10.2.1.	объекты местного значения			
10.2.1.1.	Полигон ТБО – санитарно-защитная зона 500 метров.			
10.2.1.2.	Скотомогильник – санитарно-защитная зона 500 метров.			
11.	Зоны обороны и безопасности	-	-	-
12.	Зоны режимных территорий безопасности	-	-	-
13.	Зона улично-дорожной сети	361,4	-	-
13.1.	объекты местного значения			
13.1.1.	Трансформаторная подстанция 10/0,4 кВ (с. Южно-Дубровное)			



Решение

21 февраля 2014 г. № 502
с. Армизонское
Тюменская область

Об утверждении генерального плана Капралихинского сельского поселения

В целях создания условий для устойчивого развития Капралихинского сельского поселения, руководствуясь Градостроительным кодексом Российской Федерации, Федеральным законом от 06.10.2003 № 131-ФЗ «Об общих принципах организации местного самоуправления в Российской Федерации», законодательством Тюменской области, соглашением о передаче органам местного самоуправления сельского поселения осуществления части своих полномочий по вопросам местного значения органам местного самоуправления муниципального района от 17.12.2010, учитывая протоколы публичных слушаний, заключение о результатах публичных слушаний по проекту внесения изменений в генеральный план, Дума Армизонского муниципального района решила:

1. Утвердить генеральный план Капралихинского сельского поселения в составе:
 - 1.1 Положения о территориальном планировании (приложение № 1);
 - 1.2 Карты функциональных зон и границ населенных пунктов. Карты планируемого размещения объектов местного значения (приложение № 2).
2. Главе администрации Армизонского муниципального района:
 - 2.1. в двухнедельный срок направить копию генерального плана Капралихинского сельского поселения в орган государственной власти Тюменской области, осуществляющий государственный контроль за соблюдением органами местного самоуправления законодательства о градостроительной деятельности;
 - 2.2. в десятидневный срок со дня утверждения генерального плана Капралихинского сельского поселения обеспечить доступ к утвержденным материалам генерального плана Капралихинского сельского поселения на официальном сайте государственной информационной системы территориального планирования.
3. В течение семи дней со дня утверждения генерального плана Капралихинского сельского поселения разместить генеральный план Капралихинского сельского поселения в информационной системе обеспечения градостроительной деятельности.
4. Решение вступает в силу со дня официального опубликования.

Председатель Думы Ю.В. КИММель

Положение о территориальном планировании муниципального образования Капралихинского сельского поселения Армизонского муниципального района Тюменской области

ОБЩИЕ ПОЛОЖЕНИЯ

1. Настоящее Положение о территориальном планировании муниципального образования Капралихинское сельское поселение Армизонского муниципального района Тюменской области подготовлено в соответствии со ст. 23 Градостроительного кодекса РФ в качестве текстовой части генерального плана муниципального образования Капралихинское сельское поселение с учетом системы требований к градостроительной документации Тюменской области.

2. Территориальное планирование территории муниципального образования осуществляется в соответствии с действующим федеральным законодательством и законодательством Тюменской области, муниципальными правовыми актами и направлено на комплексное решение задач развития поселения и вопросов местного значения, установленных Федеральным законом от 06.10.2003г. № 131-ФЗ «Об общих принципах организации местного самоуправления в Российской Федерации».

3. Генеральный план устанавливает:

- 1) границы населенных пунктов, входящих в состав муниципального образования;
- 2) функциональное зонирование территории;
- 3) перечень объектов местного значения, планируемых к размещению (строительство и реконструкция), относящиеся к следующим областям:
 - образование, здравоохранение, культура, физическая культура и массовый спорт, утилизация и переработка бытовых и промышленных отходов;
 - автомобильные дороги местного значения;
 - электро-, тепло-, газо- и водоснабжение, водоотведение.

4. Генеральный план разработан на расчетный срок до 2028 года. Этапы реализации генерального плана, их сроки определяются органами местного самоуправления исходя из складывающейся социально-экономической обстановки, финансовых возможностей местного бюджета, сроков и этапов реализации соответствующих федеральных, окружных и муниципальных целевых программ в части, затрагивающей территорию поселения, приоритетных национальных проектов.

5. Прогнозируемая численность населения Капралихинского сельского поселения на расчетный срок составит 181 чел.

6. В состав Капралихинского сельского поселения входят населенные пункты:

- 1) с. Капралиха (административный центр),
- 2) д. Беяковка;
- 3) д. Малый Кайнак.

1 Сведения о видах, назначении и наименованиях планируемых для размещения объектов местного значения поселения, их основные характеристики.

- 1.1 Объекты местного значения, планируемые к размещению
 - 1.1.1 Размещение объектов социальной инфраструктуры
 - 1.1.1.1 Объекты образования
 - дошкольное учреждение на 25 мест (с. Капралиха);
 - общеобразовательное учреждение на 50 учащихся (с. Капралиха).
 - 1.1.1.2 Объекты здравоохранения
 - фельдшерско-акушерский пункт (с. Капралиха).
 - 1.1.1.3 Объекты физической культуры и массового спорта
 - спортивный зал на 162 кв.м площади пола (с. Капралиха).
 - 1.1.1.4 Объекты культурно-досугового назначения
 - библиотека на 7,4 тыс. единиц хранения (с. Капралиха);
 - клубное учреждение на 60 мест (с. Капралиха).
 - 1.1.1.5 Иные объекты
 - пожарное депо на 2 автомобиля (с. Капралиха).
 - 1.1.2 Размещение объектов специального назначения
 - Полигон ТБО – Капралихинское сельское поселение;
 - Скотомогильник – Капралихинское сельское поселение.

1.1.3 Размещение объектов транспортной инфраструктуры

- 1.1.3.1 Транспорт и улично-дорожная сеть

На территории населенных пунктов Капралихинского сельского поселения предлагается строительство и реконструкция 14,4 км улиц и дорог, в том числе:

 - с. Капралиха – 13,3 км (поселковые дороги – 0,8 км, главные улицы – 0,5 км, улицы в жилой застройке основные – 5,9 км, улицы в жилой застройке второстепенные – 4,0 км, проезды – 2,1 км);
 - д. Беяковка – 0,9 км (главные улицы – 0,7 км, проезды – 0,2 км).
 - д. Малый Кайнак – 0,2 км (улицы в жилой застройке второстепенные – 0,2 км)
 Дорожные одежды улиц и дорог предусмотрены с капитальным типом дорожной одежды.

1.1.4 Размещение объектов инженерной инфраструктуры

1.1.4.1 Водоснабжение
Для развития централизованной системы водоснабжения предусмотрено размещение следующих объектов местного значения:

- куст проектируемых водозаборных скважин, производительностью 47 м³/сут (с. Капралиха);
- проектируемые блочные водоочистные сооружения производительностью 45 м³/сут (с. Капралиха);
- проектируемые кольцевые водопроводные сети из полиэтилена, диаметром 110-140 мм, протяженностью 6,5 км (с. Капралиха).

1.1.4.2 Водоотведение

Объекты, предусмотренные к размещению, на территории отсутствуют.

1.1.4.3 Теплоснабжение

Для развития системы теплоснабжения предусмотрено размещение следующих объектов местного значения:

- реконструируемая котельная мощностью 0,2 МВт для теплоснабжения административных и общественных зданий (с. Капралиха);
- реконструируемые тепловые сети в пенополиуретановой изоляции, диаметром 57 мм, протяженностью 1,47 км (с. Капралиха);
- проектируемые индивидуальные источники теплоснабжения на газовом топливе, мощностью 10-20 кВт, для теплоснабжения административных и общественных зданий (с. Капралиха).

1.1.4.4 Газоснабжение

Объекты, предусмотренные к размещению, на территории отсутствуют.

1.1.4.5 Электроснабжение

Для развития централизованной системы электроснабжения предусмотрено размещение следующих объектов:

- 1) федерального значения:
 - проектируемые сети электроснабжения 500 кВ протяженностью - 14,2 км (Капралихинское сельское поселение) – охранная зона 30 метров, санитарный разрыв 30 метров;
- 2) местного значения:
 - проектируемая трансформаторная подстанция 10/0,4 кВ, (д. Беяковка);
 - проектируемые сети электроснабжения 10 кВ протяженностью 0,2 км (д. Беяковка) – охранная зона 10 метров;
 - проектируемые трансформаторные подстанции 10/0,4 кВ, (2 объекта), (с. Капралиха);
 - проектируемые сети электроснабжения 10 кВ протяженностью 3,3 км (с. Капралиха) - охранная зона 10 метров;
 - проектируемые сети электроснабжения 10 кВ протяженностью 0,1 км (д. Малый Кайнак) – охранная зона 10 метров.

1.1.4.6 Связь и информатизация

Для развития системы связи и информатизации предусмотрено размещение объектов местного значения:

- реконструируемая (с заменой оборудования на цифровое) автоматическая телефонная станция (с. Капралиха).

2 Параметры функциональных зон, а также сведения о планируемых для размещения в них объектах федерального значения (ОФЗ), объектах регионального значения (ОРЗ), объектах местного значения (ОМЗ), за исключением линейных объектов

№	Наименование функциональной зоны	Площадь, га	Максимальная этажность (высота, м) застройки зоны	Максимально допустимая плотность застройки кв.м\га
1.	Зона жилого назначения, в том числе:	62,8	-	-
1.1.	<i>многоэтажной жилой застройки</i>	-	24	142
1.2.	<i>среднеэтажной жилой застройки</i>	-	4	125
1.3.	<i>малоэтажной жилой застройки</i>	-	3	100
1.4.	<i>Индивидуальной жилой застройки</i>	62,8	3	40
2.	Зона общественно-делового назначения	7,3	3	5000
2.1.	объекты местного значения			
2.1.1.	Трансформаторная подстанция 10/0,4 кВ (д. Беяковка)			
2.1.2.	Трансформаторная подстанция 10/0,4 кВ (с. Капралиха)			
2.1.3.	Котельная мощностью 0,2 МВт (с. Капралиха)			
2.1.4.	Автоматическая телефонная станция (с. Капралиха)			
2.1.5.	дошкольное учреждение на 25 мест			
2.1.6.	общеобразовательное учреждение на 50 учащихся			
2.1.7.	фельдшерско-акушерский пункт			
2.1.8.	библиотека на 7,4 тыс. единиц хранения			
2.1.9.	клубное учреждение на 60 мест			
2.1.10.	спортивный зал на 162 кв.м площади пола			
2.1.11.	пожарное депо на 2 автомобиля			
3.	Зона производственного и коммунально-складского назначения, в том числе:	1,6	3	6000
3.1.	<i>производственные зоны</i>	-	-	-

(Продолжение на 12 стр)

(Продолжение. Начало на 11 стр)

3.2.	коммунально-складские зоны	-	-	-
3.3.	производственные и коммунально-складские зоны	1,6	3	6000
4.	Зона объектов инженерной инфраструктуры	0,9	-	-
4.1.	объекты местного значения			
4.1.1.	Куст водозаборных скважин производительностью 47 м ³ /сут (с. Капралиха) – первый пояс зоны санитарной охраны 50 метров			
4.1.2.	Водопроводные очистные сооружения производительностью 45 м ³ /сут (с. Капралиха) – первый пояс зоны санитарной охраны 30 метров			
5.	Зона объектов транспортной инфраструктуры	-	-	-
6.	Рекреационные зоны, в том числе:	1,3	-	-
6.1.	зоны озелененных территорий общего пользования	0,7	-	-
6.2.	зоны объектов отдыха, туризма и санаторно-курортного лечения	0,6	-	-
6.3.	зоны городских лесов	-	-	-
7.	Зоны сельскохозяйственного использования, в том числе:	12253,6	-	-
7.1.	зоны садоводческих, огороднических и дачных некоммерческих объединений граждан	-	-	-
7.2.	зоны сельскохозяйственных угодий	12248,6	-	-
7.3.	зоны объектов сельскохозяйственного назначения	5	-	-
8.	Зона акваторий	13	-	-
9.	Зона природного ландшафта, в том числе:	24205,9	-	-
9.1.	зоны территорий, покрытых лесом и кустарником	14872,6	-	-
9.2.	зоны защитного озеленения	-	-	-
9.3.	зоны заболоченных территорий	5228,5	-	-
9.4.	зоны природного ландшафта	4104,8	-	-
10.	Зоны специального назначения	1,4	-	-
10.1.	зоны ритуального назначения	0,4	-	-
10.2.	зоны складирования и захоронения отходов	1	-	-
10.2.1.	объекты местного значения			
10.2.1.1.	Полигон ТБО – санитарно-защитная зона 500 метров.			
10.2.1.2.	Скотомогильник – санитарно-защитная зона 500 метров.			
11.	Зоны обороны и безопасности	-	-	-
12.	Зоны режимных территорий безопасности	-	-	-
13.	Зона улично-дорожной сети	272,2	-	-
13.1.	объекты местного значения			
13.1.1.	Трансформаторная подстанция 10/0,4 кВ (с. Капралиха)			

Решение

21 февраля 2014 г. № 503
с. Армизонское
Тюменская область

Об утверждении генерального плана Красноорловского сельского поселения

В целях создания условий для устойчивого развития Красноорловского сельского поселения, руководствуясь Градостроительным кодексом Российской Федерации, Федеральным законом от 06.10.2003 №131-ФЗ «Об общих принципах организации местного самоуправления в Российской Федерации», законодательством Тюменской области, соглашением о передаче органам местного самоуправления сельского поселения осуществления части своих полномочий по вопросам местного значения органам местного самоуправления муниципального района от 17.12.2010, учитывая протоколы публичных слушаний, заключение о результатах публичных слушаний по проекту внесения изменений в генеральный план, Дума Армизонского муниципального района решила:

1. Утвердить генеральный план Красноорловского сельского поселения в составе:

- 1.1 Положения о территориальном планировании (приложение № 1);
- 1.2 Карты функциональных зон и границ населенных пунктов. Карты планируемого размещения объектов местного значения (приложение № 2).

2. Главе администрации Армизонского муниципального района:

2.1. в двухнедельный срок направить копию генерального плана Красноорловского сельского поселения в орган государственной власти Тюменской области, осуществляющий государственный контроль за соблюдением органами местного самоуправления законодательства о градостроительной деятельности;

2.2. в десятидневный срок со дня утверждения генерального плана Красноорловского сельского поселения обеспечить доступ к утвержденным материалам генерального плана Красноорловского сельского поселения на официальном сайте государственной информационной системы территориального планирования.

3. В течение семи дней со дня утверждения генерального плана Красноорловского сельского поселения разместить генеральный план Красноорловского сельского поселения в информационной системе обеспечения градостроительной деятельности.

4. Решение вступает в силу со дня официального опубликования.

Председатель Думы Ю.В. КИММЕЛЬ

Положение о территориальном планировании муниципального образования Красноорловского сельского поселения Армизонского муниципального района Тюменской области

ОБЩИЕ ПОЛОЖЕНИЯ

1. Настоящее Положение о территориальном планировании муниципального образования Красноорловское сельское поселение Армизонского муниципального района Тюменской области подготовлено в соответствии со ст. 23 Градостроительного кодекса РФ в качестве текстовой части генерального плана муниципального образования Красноорловское сельское поселение с учетом системы требований к градостроительной документации Тюменской области.

2. Территориальное планирование территории муниципального образования осуществляется в соответствии с действующим федеральным законодательством и законодательством Тюменской области, муниципальными правовыми актами и направлено на комплексное решение задач развития поселения и вопросов местного значения, установленных Федеральным законом от 06.10.2003г. № 131-ФЗ «Об общих принципах организации местного самоуправления в Российской Федерации».

3. Генеральный план устанавливает:

1) границы населенных пунктов, входящих в состав муниципального образования;

2) функциональное зонирование территории;

3) перечень объектов местного значения, планируемых к размещению (строительство и реконструкция), относящиеся к следующим областям:

- образование, здравоохранение, культура, физическая культура и массовый спорт, утилизация и переработка бытовых и промышленных отходов;
- автомобильные дороги местного значения;
- электро-, тепло-, газо- и водоснабжение, водоотведение.

4. Генеральный план разработан на расчетный срок до **2028** года. Этапы реализации генерального плана, их сроки определяются органами местного самоуправления исходя из складывающейся социально-экономической обстановки, финансовых возможностей местного бюджета, сроков и этапов реализации соответствующих федеральных, окружных и муниципальных целевых программ в части, затрагивающей территорию поселения, приоритетных национальных проектов.

5. Прогнозируемая численность населения Красноорловского сельского поселения на расчетный срок составит 424 чел.

6. В состав Красноорловского сельского поселения входят населенные пункты:

- 1) с. Красноорловское (административный центр),
- 2) д. Забошное;
- 3) д. Кировская;
- 4) д. Няшино;
- 5) д. Октябрьская.

1 Сведения о видах, назначении и наименованиях планируемых для размещения объектов местного значения поселения, их основные характеристики.

1.1 Объекты местного значения, планируемые к размещению

1.1.1 Размещение объектов социальной инфраструктуры

1.1.1.1 Объекты образования

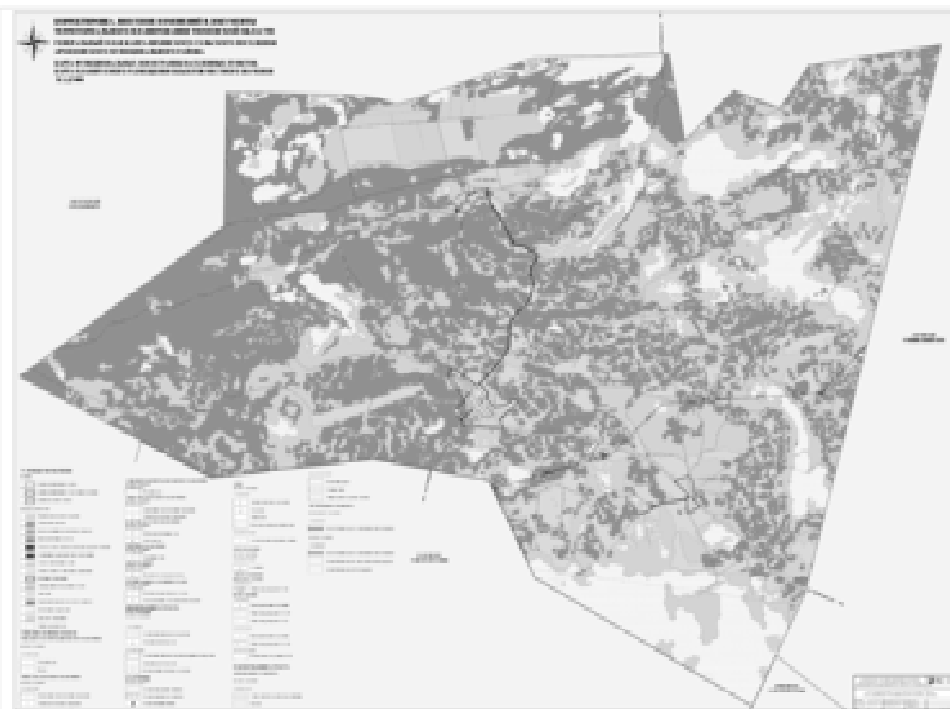
– общеобразовательное учреждение на 5 учащихся (д. Няшино).

1.1.1.2 Объекты культурно-досугового назначения

– клубное учреждение на 30 мест (д. Няшино).

1.1.1.3 Иные объекты

(Продолжение на 13 стр)



(Продолжение. Начало на 12 стр)

– пожарное депо - реконструкция (с. Красноорловское).

1.1.2 Размещение объектов специального назначения

– Полигон ТБО – Красноорловское сельское поселение;

– Скотомогильник – Красноорловское сельское поселение.

1.1.3 Размещение объектов транспортной инфраструктуры

1.1.3.1 Транспорт и улично-дорожная сеть

На территории населенных пунктов Красноорловского сельского поселения предлагается строительство и реконструкция 25,4 км улиц и дорог, в том числе:

– с. Красноорловского – 13,4 км (поселковые дороги – 1,8 км, главные улицы – 0,5 км, улицы в жилой застройке основные – 2,5 км, улицы в жилой застройке второстепенные – 6,9 км, проезды – 1,7 км);

– д. Забошное – 1,3 км (поселковые дороги – 0,2 км, улицы в жилой застройке основные – 1,0 км, проезды – 0,1 км);

– д. Кировская – 4,3 км (поселковые дороги – 0,6 км, улицы в жилой застройке основные – 0,7 км, улицы в жилой застройке второстепенные – 1,8 км, проезды – 1,2 км);

– д. Няшино – 5,2 км (улицы в жилой застройке основные – 1,8 км, улицы в жилой застройке второстепенные – 1,0 км, проезды – 2,4 км);

– д. Октябрьская – 1,2 км (улицы в жилой застройке основные – 0,4 км, улицы в жилой застройке второстепенные – 0,8 км).

Дорожные одежды улиц и дорог предусмотрены с капитальным типом дорожной одежды.

1.1.4 Размещение объектов инженерной инфраструктуры

1.1.4.1 Водоснабжение

Для развития централизованной системы водоснабжения предусмотрено размещение следующих объектов местного значения:

- проектируемый водозаборный узел из поверхностного водоисточника, производительностью 92 м³/сут (Красноорловское сельское поселение);

- проектируемые блочные водоочистные сооружения производительностью 90 м³/сут (Красноорловское сельское поселение);

- проектируемые кольцевые водопроводные сети из полиэтилена, диаметром 110 мм, протяженностью 2,2 км (с. Красноорловское);

- проектируемые блочные водоочистные сооружения производительностью 25 м³/сут (д. Няшино);

- проектируемые кольцевые водопроводные сети из полиэтилена, диаметром 110 мм, протяженностью 2,8 км (д. Няшино).

1.1.4.2 Водоотведение

Размещение объектов местного значения не предусмотрено.

1.1.4.3 Теплоснабжение

Для развития системы теплоснабжения предусмотрено размещение следующих объектов местного значения:

– проектируемые индивидуальные источники теплоснабжения на газовом топливе для теплоснабжения административных и общественных зданий в населенных пунктах, входящих в состав поселения.

1.1.4.4 Газоснабжение

Для развития централизованной системы газораспределения предусмотрено размещение следующих объектов местного значения:

– проектируемый газопровод высокого давления диаметром 110 мм, общей протяженностью 8 км (Красноорловское сельское поселение) – охранная зона 7 метров.

1.1.4.5 Электроснабжение

Для развития централизованной системы электроснабжения предусмотрено размещение следующих объектов местного значения:

- проектируемая трансформаторная подстанция 10/0,4 кВ, (д. Няшино);

- проектируемые трансформаторные подстанции 10/0,4 кВ, (2 объекта), (с. Красноорловское);

- проектируемые сети электроснабжения 10 кВ протяженностью 1,7 км (с. Красноорловское) – охранная зона 10 метров;

- проектируемая трансформаторная подстанция 10/0,4 кВ, (д. Октябрьская);

- проектируемые сети электроснабжения 10 кВ протяженностью 0,6 км (д. Октябрьская) – охранная зона 10 метров.

1.1.4.6 Связь и информатизация

Для развития системы связи и информатизации предусмотрено размещение объектов местного значения:

– реконструируемая (с заменой оборудования на цифровое) автоматическая телефонная станция (с. Красноорловское);

– проектируемое антенно-мачтовое сооружение (с. Красноорловское);

– проектируемая волоконно-оптическая линия связи (ВОЛС) общей протяженностью 16 км (Красноорловское сельское поселение).

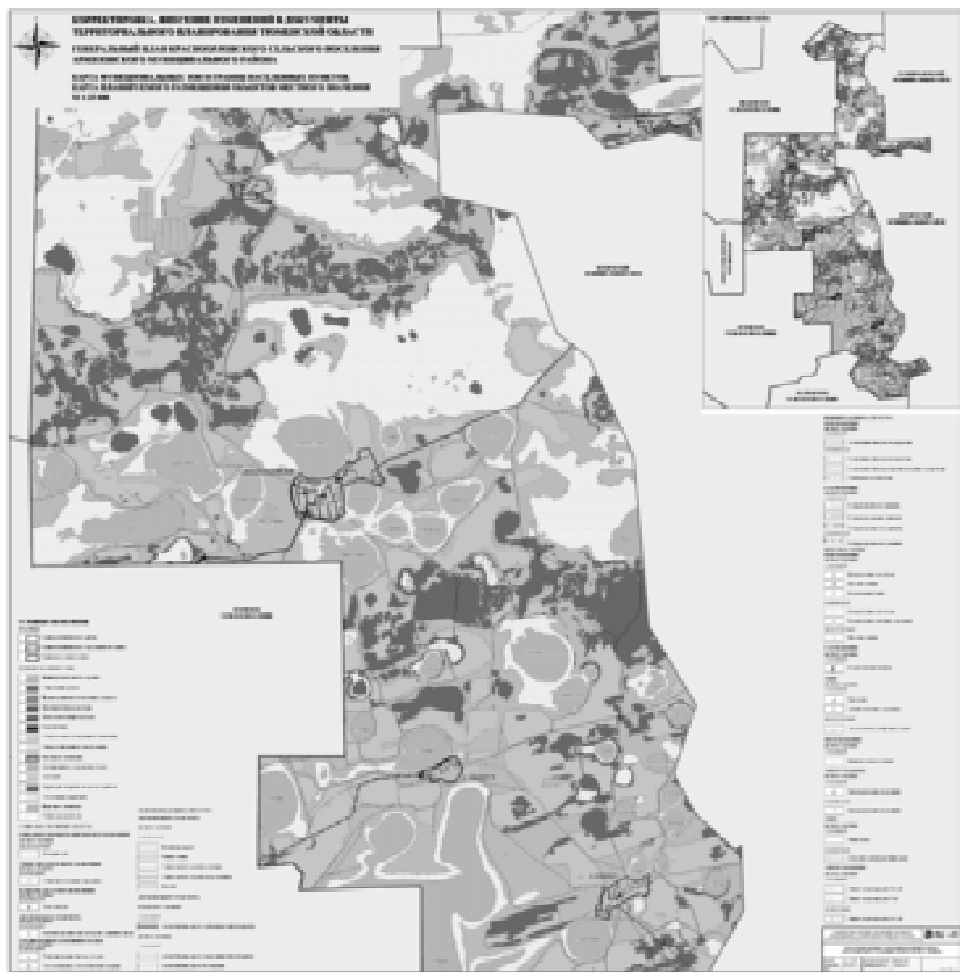
2 Параметры функциональных зон, а также сведения о планируемых для размещения в них объектах федерального значения (ОФЗ), объектах регионального значения (ОРЗ), объектах местного значения (ОМЗ), за исключением линейных объектов

№	Наименование функциональной зоны	Площадь, га	Максимальная этажность (высота, м) застройки зоны	Максимально допустимая плотность застройки кв.м/га
1.	Зона жилого назначения, в том числе:	128,5		
1.1.	многоэтажной жилой застройки	-	24	142
1.2.	среднеэтажной жилой застройки	-	4	125
1.3.	малоэтажной жилой застройки	-	3	100
1.4.	Индивидуальной жилой застройки	128,5	3	40

1.4.	Индивидуальной жилой застройки	128,5	3	40
2.	Зона общественно-делового назначения	9,1	3	5000
2.1.	объекты местного значения			
2.1.1.	Автоматическая телефонная станция (с. Красноорловское)			
2.1.2.	общеобразовательное учреждение на 5 учащихся			
2.1.3.	клубное учреждение на 30 мест			
2.1.4.	пожарное депо			
3.	Зона производственного и коммунально-складского назначения, в том числе:	21,1	3	6000
3.1.	производственные зоны			
3.2.	коммунально-складские зоны	-	-	-
3.3.	производственные и коммунально-складские зоны	21,1	3	6000
4.	Зона объектов инженерной инфраструктуры	1,2	-	-
4.1.	объекты местного значения			
4.1.1.	Водозаборный узел из поверхностного водоисточника производительностью 92 м ³ /сут (Красноорловское сельское поселение) – первый пояс зоны санитарной охраны 30 метров			
4.1.2.	Водопроводные очистные сооружения производительностью 90 м ³ /сут (Красноорловское сельское поселение) – первый пояс зоны санитарной охраны 30 метров.			
4.1.3.	Водопроводные очистные сооружения производительностью 25 м ³ /сут (д. Няшино) – первый пояс зоны санитарной охраны 30 метров.			
4.1.4.	Антенно-мачтовое сооружение (с. Красноорловское)			
5.	Зона объектов транспортной инфраструктуры	0,5	-	-
6.	Рекреационные зоны, в том числе:	4,3	-	-
6.1.	зоны озелененных территорий общего пользования	4,3		
6.2.	зоны объектов отдыха, туризма и санаторно-курортного лечения	-	-	-
6.3.	зоны городских лесов	-		
7.	Зоны сельскохозяйственного использования, в том числе:	16540	-	-
7.1.	зоны садоводческих, огороднических и дачных некоммерческих объединений граждан	-	-	-
7.2.	зоны сельскохозяйственных угодий	16537,9	-	-
7.3.	зоны объектов сельскохозяйственного назначения	2,1	-	-
7.3.1.	объекты местного значения			
7.3.1.1.	Трансформаторная подстанция 10/0,4 кВ (д. Няшино)			
8.	Зона акваторий	3516,1	-	-
9.	Зона природного ландшафта, в том числе:	17143,7	-	-
9.1.	зоны территорий, покрытых лесом и кустарником	6241,1	-	-
9.2.	зоны защитного озеленения	-	-	-
9.3.	зоны заболоченных территорий	9375,5	-	-
9.4.	зоны природного ландшафта	1527,1	-	-
9.4.1.	объекты местного значения			
9.4.1.1.	Трансформаторная подстанция 10/0,4 кВ (с. Красноорловское)			
10.	Зоны специального назначения	1,7	-	-
10.1.	зоны ритуального назначения	1,2	-	-
10.2.	зоны складирования и захоронения отходов	0,5	-	-
10.2.1.	объекты местного значения			
10.2.1.1.	Полигон ТБО – санитарно-защитная зона 500 метров.			
10.2.1.2.	Скотомогильник – санитарно-защитная зона 500 метров.			
11.	Зоны обороны и безопасности	-	-	-
12.	Зоны режимных территорий безопасности	-	-	-
13.	Зона улично-дорожной сети	206	-	-
13.1.	объекты местного значения			
13.1.1.	Трансформаторная подстанция 10/0,4 кВ (д. Октябрьская)			
13.1.2.	Трансформаторная подстанция 10/0,4 кВ (с. Красноорловское)			

(Продолжение на 14 стр)

(Продолжение. Начало на 13 стр.)



Решение

21 февраля 2014 г.

№ 504

с. Армизонское
Тюменская область

Об утверждении генерального плана Орловского сельского поселения

В целях создания условий для устойчивого развития Орловского сельского поселения, руководствуясь Градостроительным кодексом Российской Федерации, Федеральным законом от 06.10.2003 №131-ФЗ «Об общих принципах организации местного самоуправления в Российской Федерации», законодательством Тюменской области, соглашением о передаче органам местного самоуправления сельского поселения осуществления части своих полномочий по вопросам местного значения органам местного самоуправления муниципального района от 23.12.2010, учитывая протоколы публичных слушаний, заключение о результатах публичных слушаний по проекту внесения изменений в генеральный план, Дума Армизонского муниципального района решила:

1. Утвердить генеральный план Орловского сельского поселения в составе:
 - 1.1 Положения о территориальном планировании (приложение № 1);
 - 1.2 Карты функциональных зон и границ населенных пунктов. Карты планируемого размещения объектов местного значения (приложение № 2).
2. В главе администрации Армизонского муниципального района:
 - 2.1. в двухнедельный срок направить копию генерального плана Орловского сельского поселения в орган государственной власти Тюменской области, осуществляющий государственный контроль за соблюдением органами местного самоуправления законодательства о градостроительной деятельности;
 - 2.2. в десятидневный срок со дня утверждения генерального плана Орловского сельского поселения обеспечить доступ к утвержденным материалам генерального плана Орловского сельского поселения на официальном сайте государственной информационной системы территориального планирования.
3. В течение семи дней со дня утверждения генерального плана Орловского сельского поселения разместить генеральный план Орловского сельского поселения в информационной системе обеспечения градостроительной деятельности.
4. Решение вступает в силу со дня официального опубликования.

Председатель Думы Ю.В. КИММель

Положение о территориальном планировании муниципального образования Орловского сельского поселения Армизонского муниципального района Тюменской области

ОБЩИЕ ПОЛОЖЕНИЯ

1. Настоящее Положение о территориальном планировании муниципального образования Орловское сельское поселение Армизонского муниципального района Тюменской области подготовлено в соответствии со ст. 23 Градостроительного кодекса РФ в качестве текстовой части генерального плана муниципального образования Орловское сельское поселение с учетом системы требований к градостроительной документации Тюменской области.
2. Территориальное планирование территории муниципального образования осуществляется в соответствии с действующим федеральным законодательством и законодательством Тюменской области, муниципальными правовыми актами и направлено на комплексное решение задач развития поселения и вопросов местного значения, установленных Федеральным законом от 06.10.2003г. № 131-ФЗ «Об общих принципах организации местного самоуправления в Российской Федерации».
3. Генеральный план устанавливает:
 - 1) границы населенных пунктов, входящих в состав муниципального образования;
 - 2) функциональное зонирование территории;

3) перечень объектов местного значения, планируемых к размещению (строительство и реконструкция), относящиеся к следующим областям:

- образование, здравоохранение, культура, физическая культура и массовый спорт, утилизация и переработка бытовых и промышленных отходов;
- автомобильные дороги местного значения;
- электро-, тепло-, газо- и водоснабжение, водоотведение.

4. Генеральный план разработан на расчетный срок до 2028 года. Этапы реализации генерального плана, их сроки определяются органами местного самоуправления исходя из складывающейся социально-экономической обстановки, финансовых возможностей местного бюджета, сроков и этапов реализации соответствующих федеральных, окружных и муниципальных целевых программ в части, затрагивающей территорию поселения, приоритетных национальных проектов.

5. Прогнозируемая численность населения Орловского сельского поселения на расчетный срок составит 556 чел.

6. В состав Орловского сельского поселения входят населенные пункты:

- 1) с. Орлово (административный центр),
- 2) д. Бурлаки;
- 3) д. Данькова;
- 4) д. Шабалина.

1 Сведения о видах, назначении и наименованиях планируемых для размещения объектов местного значения поселения, их основные характеристики.

- 1.1 Объекты местного значения, планируемые к размещению
 - 1.1.1 Размещение объектов социальной инфраструктуры
 - 1.1.1.1 Объекты образования
 - дошкольное учреждение на 35 мест - -реконструкция (с. Орлово).
 - 1.1.1.2 Объекты здравоохранения
 - фельдшерско-акушерский пункт (с. Орлово);
 - фельдшерско-акушерский пункт (д. Бурлаки).
 - 1.1.1.3 Объекты культурно-досугового назначения
 - библиотека на 12,4 тыс. единиц хранения (с. Орлово);
 - библиотека на 2,5 тыс. единиц хранения - реконструкция (д. Бурлаки);
 - клубное учреждение на 50 мест - реконструкция (д. Бурлаки);
 - клубное учреждение на 200 мест (с. Орлово).
 - 1.1.1.4 Иные объекты
 - пожарное депо на 2 автомобиля - реконструкция (с. Орлово).
 - 1.1.2 Размещение объектов специального назначения
 - Полигон ТБО – Орловское сельское поселение;
 - Скотомогильник – Орловское сельское поселение.
 - 1.1.3 Размещение объектов транспортной инфраструктуры
 - 1.1.3.1 Транспорт и улично-дорожная сеть

На территории населенных пунктов Орловского сельского поселения предлагается строительство и реконструкция 21,7 км улиц и дорог, в том числе:

 - с. Орлова – 16,4 км (поселковые дороги – 0,6 км, главные улицы – 2,1 км, улицы в жилой застройке основные – 3,5 км, улицы в жилой застройке второстепенные – 7,1 км, проезды – 3,1 км);
 - д. Бурлаки – 3,7 км (главные улицы – 0,9 км, улицы в жилой застройке основные – 0,5 км, улицы в жилой застройке второстепенные – 0,4 км, проезды – 1,9 км);
 - д. Данькова – 0,3 км (улицы в жилой застройке основные – 0,3 км);
 - д. Шабалина – 1,3 км (главные улицы – 0,2 км, проезды – 1,1 км).

Дорожные одежды улиц и дорог предусмотрены с капитальным и переходным типом дорожной одежды.

- 1.1.4 Размещение объектов инженерной инфраструктуры
 - 1.1.4.1 Водоснабжение

Для развития централизованной системы водоснабжения предусмотрено размещение следующих объектов местного значения:

 - проектируемые блочные водоочистные сооружения производительностью 130 м³/сут (с. Орлово);
 - проектируемые кольцевые водопроводные сети из полиэтилена диаметром 110-140 мм, протяжённостью 6,7 км (с. Орлово);
 - проектируемые блочные водоочистные сооружения производительностью 30 м³/сут (Орловское сельское поселение);
 - проектируемый водовод из полиэтилена диаметром 140 мм, протяжённостью 85 м (д. Бурлаки).

1.1.4.2 Водоотведение
Для развития системы водоотведения размещение объектов местного значения не предусмотрено.

1.1.4.3 Теплоснабжение
Для развития системы теплоснабжения предусмотрено размещение следующих объектов местного значения:

- проектируемые индивидуальные источники теплоснабжения на газовом топливе мощностью 10-20 кВт для теплоснабжения общественных зданий (с. Орлово, д. Бурлаки).

1.1.4.4 Газоснабжение
Для развития централизованной системы газораспределения предусмотрено размещение следующих объектов местного значения:

- проектируемые сети газоснабжения среднего давления, из полиэтиленовых труб, диаметром 63 мм, общей протяжённостью 1 км (с. Орлово).

1.1.4.5 Электроснабжение
Для развития централизованной системы электроснабжения предусмотрено размещение следующих объектов местного значения:

- реконструируемая понизительная подстанция 110/10 кВ «Орлово» (с. Орлово);
- реконструируемые трансформаторные подстанции 10/0,4 кВ, (2 объекта) (с. Орлово);
- проектируемая трансформаторная подстанция 10/0,4 кВ, (с. Орлово);
- проектируемые сети электроснабжения 10 кВ протяжённостью - 4,2 км (с. Орлово) – охранная зона 10 метров.

1.1.4.6 Связь и информатизация
Для развития системы связи и информатизации предусмотрено размещение объектов местного значения:

- реконструируемая (с заменой оборудования на цифровое) автоматическая телефонная станция (с. Орлово);
- проектируемая волоконно-оптическая линия связи (ВОЛС) общей протяжённостью 14,5 км (Орловское сельское поселение).

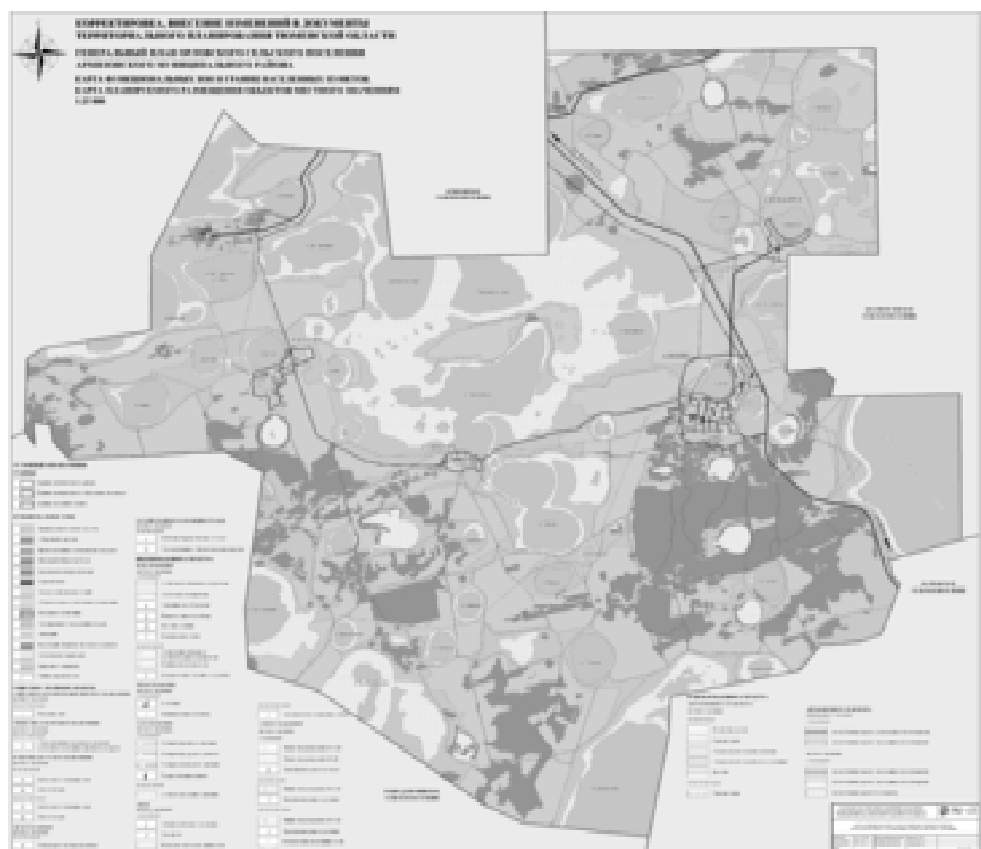
(Продолжение на 15 стр.)

(Продолжение. Начало на 14 стр)

2 Параметры функциональных зон, а также сведения о планируемых для размещения в них объектах федерального значения (ОФЗ), объектах регионального значения (ОРЗ), объектах местного значения (ОМЗ), за исключением линейных объектов

№	Наименование функциональной зоны	Площадь, га	Максимальная этажность (высота, м) застройки зоны	Максимально допустимая плотность застройки кв.м/га
1.	Зона жилого назначения, в том числе:	105,3	-	-
1.1.	многоэтажной жилой застройки	-	24	142
1.2.	среднеэтажной жилой застройки	-	4эт	125
1.3.	малоэтажной жилой застройки	-	3эт	100
1.4.	Индивидуальной жилой застройки	105,3	3эт	40
1.5.	клубное учреждение на 200 мест			
2.	Зона общественно-делового назначения	4,9	3эт	5000
2.1.	объекты местного значения			
2.1.1.	Трансформаторная подстанция 10/0,4 кВ (с. Орлово)			
2.1.2.	Автоматическая станция (с. Орлово)			
2.1.3.	дошкольное учреждение на 35 мест			
2.1.4.	фельдшерско-акушерский пункт – 2 объекта			
2.1.5.	библиотеки на 14,9 тыс. единиц хранения – 2 объекта			
2.1.6.	клубное учреждение на 50 мест			
2.1.7.	пожарное депо на 2 автомобиля			
3.	Зона производственного и коммунально-складского назначения, в том числе:	10,4	3эт	6000
3.1.	производственные зоны	-	-	-
3.2.	коммунально-складские зоны	-	-	-
3.3.	производственные и коммунально-складские зоны	10,4	3эт	6000
4.	Зона объектов инженерной инфраструктуры	0,8	-	-
4.1.	объекты местного значения			
4.1.1.	Водопроводные очистные сооружения производительностью 130 м3/сут (с. Орлово) – первый пояс зоны санитарной охраны 30 метров;			
4.1.2.	Водопроводные очистные сооружения производительностью 30 м3/сут (Орловское сельское поселение) – первый пояс зоны санитарной охраны 30 метров;			
4.1.3.	Понижительная подстанция 110/10 кВ «Орлово» (с. Орлово)			
5.	Зона объектов транспортной инфраструктуры	0,5	-	-
6.	Рекреационные зоны, в том числе:	6	-	-
6.1.	зоны озелененных территорий общего пользования	3	-	-
6.1.1.	объекты местного значения			
6.1.1.1.	Трансформаторная подстанция 10/0,4 кВ (с. Орлово)			
6.2.	зоны объектов отдыха, туризма и санаторно-курортного лечения	3	-	-
6.3.	зоны городских лесов	-	-	-
7.	Зоны сельскохозяйственного использования, в том числе:	12215,9	-	-
7.1.	зоны садоводческих, огороднических и дачных некоммерческих объединений граждан	-	-	-
7.2.	зоны сельскохозяйственных угодий	12207,8	-	-
7.3.	зоны объектов сельскохозяйственного назначения	8,1	-	-
8.	Зона акваторий	4531,8	-	-
9.	Зона природного ландшафта, в том числе:	6849,7	-	-
9.1.	зоны территорий, покрытых лесом и кустарником	3201,8	-	-
9.2.	зоны защитного озеленения	-	-	-
9.3.	зоны заболоченных территорий	3452,5	-	-

9.4.	зоны природного ландшафта	195,4	-	-
9.4.1.	объекты местного значения			
9.4.1.1.	Трансформаторная подстанция 10/0,4 кВ (с. Орлово)			
10.	Зоны специального назначения	8,3	-	-
10.1.	зоны ритуального назначения	8,1	-	-
10.2.	зоны складирования и захоронения отходов	0,2	-	-
10.2.1.	объекты местного значения			
10.2.1.1.	Полигон ТБО – санитарно-защитная зона 500 метров.			
10.2.1.2.	Скотомогильник – санитарно-защитная зона 500 метров.			
11.	Зоны обороны и безопасности	-	-	-
12.	Зоны режимных территорий безопасности	-	-	-
13.	Зона улично-дорожной сети	345,4	-	-



Решение

21 февраля 2014 г.

№ 500

с. Армизонское
Тюменская область

Об утверждении генерального плана Ивановского сельского поселения

В целях создания условий для устойчивого развития Ивановского сельского поселения, руководствуясь Градостроительным кодексом Российской Федерации, Федеральным законом от 06.10.2003 №131-ФЗ «Об общих принципах организации местного самоуправления в Российской Федерации», законодательством Тюменской области, соглашением о передаче органам местного самоуправления сельского поселения осуществления части своих полномочий по вопросам местного значения органам местного самоуправления муниципального района от 21.12.2010, учитывая протоколы публичных слушаний, заключение о результатах публичных слушаний по проекту внесения изменений в генеральный план, Дума Армизонского муниципального района решила:

1. Утвердить генеральный план Ивановского сельского поселения в составе:

Положения о территориальном планировании (приложение № 1);
Карты функциональных зон и границ населенных пунктов. Карты планируемого размещения объектов местного значения (приложение № 2).

2. Главе администрации Армизонского муниципального района:

2.1. в двухнедельный срок направить копию генерального плана Ивановского сельского поселения в орган государственной власти Тюменской области, осуществляющий государственный контроль за соблюдением органами местного самоуправления законодательства о градостроительной деятельности;

2.2. в десятидневный срок со дня утверждения генерального плана Ивановского сельского поселения обеспечить доступ к утвержденным материалам генерального плана Ивановского сельского поселения на официальном сайте государственной информационной системы территориального планирования.

3. В течение семи дней со дня утверждения генерального плана Ивановского сельского поселения разместить генеральный план Ивановского сельского поселения в информационной системе обеспечения градостроительной деятельности.

4. Решение вступает в силу со дня официального опубликования.

Председатель Думы Ю.В. КИММЕЛЬ

**Положение о территориальном планировании
муниципального образования Ивановского сельского поселения
Армизонского муниципального района Тюменской области**

ОБЩИЕ ПОЛОЖЕНИЯ

1. Настоящее Положение о территориальном планировании муниципального образования Ивановское сельское поселение Армизонского муниципального района Тюменской области подготовлено в соответствии со ст. 23 Градостроительного кодекса РФ в качестве текстовой части генерального плана муниципального образования Ивановское сельское поселение с учетом системы требований к градостроительной документации Тюменской области.

2. Территориальное планирование территории муниципального образования осуществляется в соответствии с действующим федеральным законодательством и законодательством Тюменской области, муниципальными правовыми актами и направлено на комплексное решение задач развития поселения и вопросов местного значения, установленных Федеральным законом от 06.10.2003г. № 131-ФЗ «Об общих принципах организации местного самоуправления в Российской Федерации».

3. Генеральный план устанавливает:

- 1) границы населенных пунктов, входящих в состав муниципального образования;
- 2) функциональное зонирование территории;
- 3) перечень объектов местного значения, планируемых к размещению (строительство и реконструкция), относящиеся к следующим областям:
 - образование, здравоохранение, культура, физическая культура и массовый спорт, утилизация и переработка бытовых и промышленных отходов;
 - автомобильные дороги местного значения;
 - электро-, тепло-, газо- и водоснабжение, водоотведение.

4. Генеральный план разработан на расчетный срок до 2028 года. Этапы реализации генерального плана, их сроки определяются органами местного самоуправления исходя из складывающейся социально-экономической обстановки, финансовых возможностей местного бюджета, сроков и этапов реализации соответствующих федеральных, окружных и муниципальных целевых программ в части, затрагивающей территорию поселения, приоритетных национальных проектов.

5. Прогнозируемая численность населения Ивановского сельского поселения на расчетный срок составит 640 чел.

6. В состав Ивановского сельского поселения входят населенные пункты:

- 1) с. Иваново (административный центр),
- 2) д. Крашенева;
- 3) д. Плоское;
- 4) д. Северо-Дубровное.

**1 Сведения о видах, назначении и наименованиях планируемых
для размещения объектов местного значения поселения,
их основные характеристики.**

1.1 Объекты местного значения, планируемые к размещению

1.1.1 Размещение объектов социальной инфраструктуры

1.1.1.1 Объекты образования

- дошкольное учреждение на 65 мест (с. Иваново);
- общеобразовательное учреждение (с. Иваново).

1.1.1.2 Объекты культурно-досугового назначения

- библиотека на 12,5 тыс. единиц хранения (с. Иваново);
- клубное учреждение на 230 мест (с. Иваново).

1.1.1.3 Иные объекты

- пожарное депо на 2 автомобиля (с. Иваново).

1.1.2 Размещение объектов специального назначения

- Полигон ТБО – Ивановское сельское поселение;
- Скотомогильник – Ивановское сельское поселение.

1.1.3 Размещение объектов транспортной инфраструктуры

1.1.3.1 Транспорт и улично-дорожная сеть

На территории населенных пунктов Ивановского сельского поселения предлагается строительство и реконструкция 25,8 км улиц и дорог, в том числе:

- с. Иваново – 9,5 км (поселковые дороги – 1,3 км, главные улицы – 0,5 км, улицы в жилой застройке основные – 1,9 км, улицы в жилой застройке второстепенные – 4,3 км, проезды – 1,5 км);

- д. Крашенева – 6,1 км (улицы в жилой застройке основные – 1,6 км, улицы в жилой застройке второстепенные – 2,9 км, проезды – 1,6 км);

- д. Плоское – 7,1 км (улицы в жилой застройке основные – 2,0 км, улицы в жилой застройке второстепенные – 1,7 км, проезды – 3,4 км);

- д. Северо-Дубровное – 3,1 км (поселковые дороги – 0,2 км, улицы в жилой застройке основные – 1,1 км, улицы в жилой застройке второстепенные – 1,8 км).

Дорожные одежды улиц и дорог предусмотрены с капитальным и переходным типом дорожной одежды.

1.1.4 Размещение объектов инженерной инфраструктуры

1.1.4.1 Водоснабжение

Для развития централизованной системы водоснабжения предусмотрено размещение следующих объектов местного значения:

- куст реконструируемых водозаборных скважин, производительностью 125 м³/сут (Ивановское сельское поселение);

- проектируемые блочные водоочистные сооружения производительностью 120 м³/сут (Ивановское сельское поселение) – первый пояс зоны санитарной охраны 30 метров;

- проектируемые кольцевые водопроводные сети из полиэтилена, диаметром 110-140 мм, протяженностью 7,9 км (с. Иваново);

- куст реконструируемых водозаборных скважин, производительностью 27 м³/сут (Ивановское сельское поселение);

- проектируемые блочные водоочистные сооружения производительностью 26 м³/сут (Ивановское сельское поселение);

- проектируемые кольцевые водопроводные сети из полиэтилена, диаметром 110 мм, протяженностью 5,2 км (д. Крашенева);

- куст реконструируемых водозаборных скважин, производительностью 27 м³/сут (д. Плоское);

- проектируемые блочные водоочистные сооружения производительностью 26 м³/сут (д. Плоское);

- проектируемые кольцевые водопроводные сети из полиэтилена, диаметром 90-110 мм, протяженностью 3,3 км (д. Плоское).

1.1.4.2 Водоотведение

Для развития системы водоотведения размещение объектов местного значения не предусмотрено.

1.1.4.3 Теплоснабжение

Для развития системы теплоснабжения предусмотрено размещение следующих объектов местного значения:

- проектируемые индивидуальные источники теплоснабжения на газовом топ-

ливе для теплоснабжения административных и общественных зданий в населенных пунктах, входящих в состав поселения.

1.1.4.4 Газоснабжение

Для развития централизованной системы газораспределения предусмотрено размещение следующих объектов местного значения:

- проектируемый газопровод высокого давления диаметром 110 мм, общей протяженностью 4 км (Ивановское сельское поселение) – охранная зона 7 метров;

- проектируемый газорегуляторный пункт производительностью 50 м³/ч (д. Северо-Дубровное);

- проектируемые сети газоснабжения среднего давления, из полиэтиленовых труб, диаметром 63 мм, общей протяженностью 2 км (д. Северо-Дубровное);

- проектируемые сети газоснабжения среднего давления, из полиэтиленовых труб, диаметром 63 мм, общей протяженностью 1,2 км (д. Крашенева);

- проектируемые сети газоснабжения низкого давления, из полиэтиленовых труб, диаметром 63 мм, общей протяженностью 2,6 км (д. Плоское, с. Иваново).

1.1.4.5 Электроснабжение

Для развития централизованной системы электроснабжения предусмотрено размещение следующих объектов местного значения:

- реконструируемая понижающая подстанция 35/10 кВ «Иваново» (Ивановское сельское поселение);

- проектируемые сети электроснабжения 10 кВ протяженностью - 0,5 км (д. Плоское) – охранная зона 10 метров;

- проектируемые трансформаторные подстанции 10/0,4 кВ, (2 объекта) (с. Иваново);

- проектируемые сети электроснабжения 10 кВ протяженностью – 2,3 км (с. Иваново) охранная зона 10 метров;

- проектируемые сети электроснабжения 10 кВ протяженностью – 1,2 км (д. Северо-Дубровное) охранная зона 10 метров;

- проектируемые сети электроснабжения 10 кВ протяженностью – 0,2 км (д. Крашенева) - охранная зона 10 метров.

1.1.4.6 Связь и информатизация

Для развития системы связи и информатизации предусмотрено размещение объектов местного значения:

- реконструируемая (с заменой оборудования на цифровое) автоматическая телефонная станция (с. Иваново);

- проектируемая волоконно-оптическая линия связи (ВОЛС) общей протяженностью 16 км (Ивановское сельское поселение).

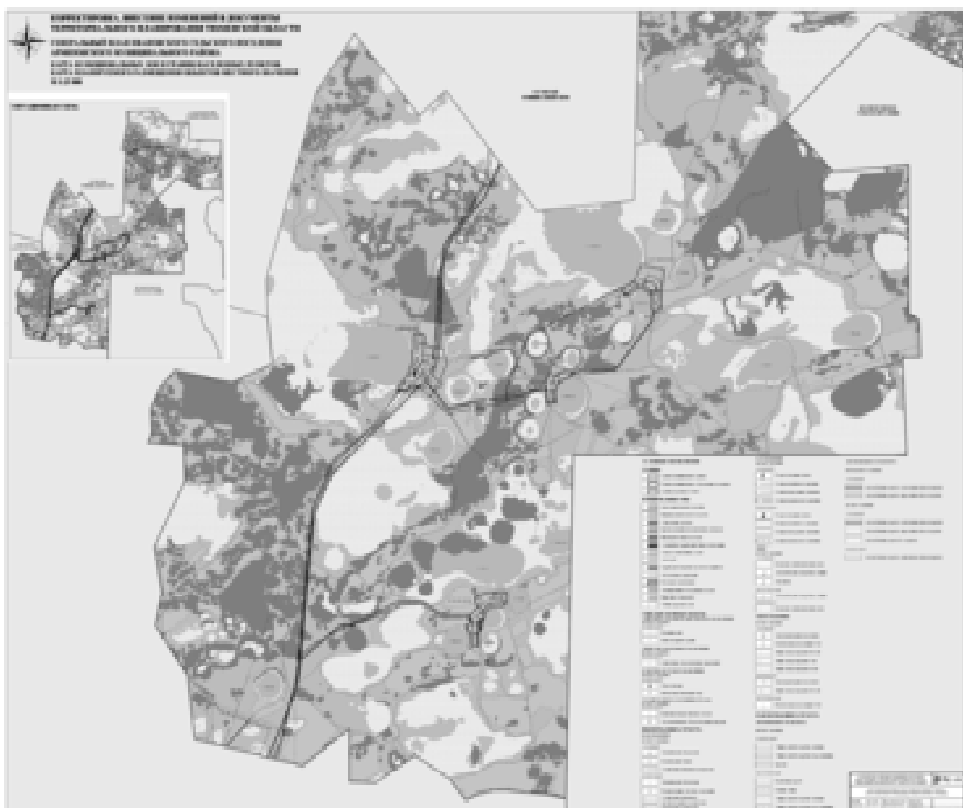
**2 Параметры функциональных зон, а также сведения
о планируемых для размещения в них объектах
федерального значения (ОФЗ), объектах регионального
значения (ОРЗ), объектах местного значения (ОМЗ),
за исключением линейных объектов**

№	Наименование функциональной зоны	Площадь, га	Максимальная этажность (высота, м) застройки зоны	Максимально допустимая плотность застройки кв.м/га
1.	Зона жилого назначения, в том числе:	135,3		
1.1.	<i>многоэтажной жилой застройки</i>	-	24	142
1.2.	<i>среднеэтажной жилой застройки</i>	-	4	125
1.3.	<i>малоэтажной жилой застройки</i>	0,5	3	100
1.4.	<i>Индивидуальной жилой застройки</i>	134,8	3	40
2.	Зона общественно-делового назначения	6,5	3	5000
2.1.	объекты местного значения			
2.1.1.	Трансформаторная подстанция 10/0,4 кВ (с. Иваново)			
2.1.2.	Автоматическая телефонная станция (с. Иваново)			
2.1.3.	дошкольное учреждение на 65 мест			
2.1.4.	общеобразовательное учреждение			
2.1.5.	библиотека на 12,5 тыс.ед. хранения			
2.1.6.	клубное учреждение на 230 мест			
3.	Зона производственного и коммунально-складского назначения, в том числе:	18,3	3	6000
3.1.	<i>производственные зоны</i>	-	-	-
3.2.	<i>коммунально-складские зоны</i>	1,3	-	-
3.3.	<i>производственные и коммунально-складские зоны</i>	17	3	6000
3.3.1.	объекты местного значения			
3.3.1.1.	пожарное депо на 2 автомобиля			
4.	Зона объектов инженерной инфраструктуры	1,5	-	-
4.1.	объекты местного значения			
4.1.1.	Куст водозаборных скважин производительностью 125 м ³ /сут (Ивановское сельское поселение) – первый пояс зоны санитарной охраны 50 метров			
4.1.2.	Водоочистные сооружения производительностью 120 м ³ /сут (Ивановское сельское поселение) – первый пояс зоны санитарной охраны 30 метров			
4.1.3.	Куст водозаборных скважин производительностью 27 м ³ /сут (Ивановское сельское поселение) – первый пояс зоны санитарной охраны 50 метров			
4.1.4.	Водоочистные сооружения производительностью 26 м ³ /сут (Ивановское сельское поселение) – первый пояс зоны санитарной охраны 30 метров			
4.1.5.	Куст водозаборных скважин производительностью 27 м ³ /сут (д. Плоское) – первый пояс зоны санитарной охраны 50 метров			
4.1.6.	Водоочистные сооружения производительностью 26 м ³ /сут (д. Плоское) – первый пояс зоны санитарной охраны 30 метров			

(Продолжение на 17 стр)

(Продолжение. Начало на 16 стр)

4.1.7.	Понижительная подстанция 35/10 кВ «Иваново» (Ивановское сельское поселение)			
5.	Зона объектов транспортной инфраструктуры	-	-	-
6.	Рекреационные зоны, в том числе:	7,7	-	-
6.1.	зоны озелененных территорий общего пользования	7,7	-	-
6.2.	зоны объектов отдыха, туризма и санаторно-курортного лечения	-	-	-
6.3.	зоны городских лесов	-	-	-
7.	Зоны сельскохозяйственного использования, в том числе:	17755,5	-	-
7.1.	зоны садоводческих, огороднических и дачных некоммерческих объединений граждан	-	-	-
7.2.	зоны сельскохозяйственных угодий	17751,9	-	-
7.3.	зоны объектов сельскохозяйственного назначения	3,6	-	-
8.	Зона акваторий	2274,2		
9.	Зона природного ландшафта, в том числе:	20674,2	-	-
9.1.	зоны территорий, покрытых лесом и кустарником	8728,7	-	-
9.2.	зоны защитного озеленения	-	-	-
9.3.	зоны заболоченных территорий	11768,2	-	-
9.4.	зоны природного ландшафта	177,3	-	-
9.4.1.	объекты местного значения			
9.4.1.1.	Газорегуляторный пункт производительностью 50 м ³ /ч (д. Северо-Дубровное) – охранная зона 10 метров.			
9.4.2.	объекты местного значения			
9.4.2.1.	ГРП (д. Северо-Дубровное) – охранная зона 10 метров.			
10.	Зоны специального назначения	3,1	-	-
10.1.	зоны ритуального назначения	2,9	-	-
10.2.	зоны складирования и захоронения отходов	0,2	-	-
10.2.1.	объекты местного значения			
10.2.1.1.	Полигон ТБО – санитарно-защитная зона 500 метров.			
10.2.1.2.	Скотомогильник – санитарно-защитная зона 500 метров.			
11.	Зоны обороны и безопасности	-	-	-
12.	Зоны режимных территорий безопасности	-	-	-
13.	Зона улично-дорожной сети	283,7	-	-
13.1.	объекты местного значения			
13.1.1.	Трансформаторная подстанция 10/0,4 кВ (с. Иваново)			



Решение

21 февраля 2014 г. № 501
с. Армизонское
Тюменская область

Об утверждении генерального плана Калмакского сельского поселения

В целях создания условий для устойчивого развития Калмакского сельского поселения, руководствуясь Градостроительным кодексом Российской Федерации, Федеральным законом от 06.10.2003 №131-ФЗ «Об общих принципах организации местного самоуправления в Российской Федерации», законодательством Тюменской области, соглашением о передаче органам местного самоуправления сельского поселения осуществления части своих полномочий по вопросам местного значения органам местного самоуправления муниципального района от 30.12.2010, учитывая протоколы публичных слушаний, заключение о результатах публичных слушаний по проекту внесения изменений в генеральный план, Дума Армизонского муниципального района решила:

1. Утвердить генеральный план Калмакского сельского поселения в составе: Положения о территориальном планировании (приложение № 1); Карты функциональных зон и границ населенных пунктов. Карты планируемого размещения объектов местного значения (приложение № 2).
2. Главе администрации Армизонского муниципального района:
 - 2.1. в двухнедельный срок направить копию генерального плана Калмакского сельского поселения в орган государственной власти Тюменской области, осуществляющий государственный контроль за соблюдением органами местного самоуправления законодательства о градостроительной деятельности;
 - 2.2. в десятидневный срок со дня утверждения генерального плана Калмакского сельского поселения обеспечить доступ к утвержденным материалам генерального плана Калмакского сельского поселения на официальном сайте государственной информационной системы территориального планирования.
3. В течение семи дней со дня утверждения генерального плана Калмакского сельского поселения разместить генеральный план Калмакского сельского поселения в информационной системе обеспечения градостроительной деятельности.
4. Решение вступает в силу со дня официального опубликования.

Председатель Думы Ю.В. КИММЕЛЬ

Положение о территориальном планировании муниципального образования Калмакского сельского поселения Армизонского муниципального района Тюменской области

ОБЩИЕ ПОЛОЖЕНИЯ

1. Настоящее Положение о территориальном планировании муниципального образования Калмакское сельское поселение Армизонского муниципального района Тюменской области подготовлено в соответствии со ст. 23 Градостроительного кодекса РФ в качестве текстовой части генерального плана муниципального образования Калмакское сельское поселение с учетом системы требований к градостроительной документации Тюменской области.
2. Территориальное планирование территории муниципального образования осуществляется в соответствии с действующим федеральным законодательством и законодательством Тюменской области, муниципальными правовыми актами и направлено на комплексное решение задач развития поселения и вопросов местного значения, установленных Федеральным законом от 06.10.2003г. № 131-ФЗ «Об общих принципах организации местного самоуправления в Российской Федерации».
3. Генеральный план устанавливает:
 - 1) границы населенных пунктов, входящих в состав муниципального образования;
 - 2) функциональное зонирование территории;
 - 3) перечень объектов местного значения, планируемых к размещению (строительство и реконструкция), относящиеся к следующим областям:
 - образование, здравоохранение, культура, физическая культура и массовый спорт, утилизация и переработка бытовых и промышленных отходов;
 - автомобильные дороги местного значения;
 - электро-, тепло-, газо- и водоснабжение, водоотведение.
4. Генеральный план разработан на расчетный срок до 2028 года. Этапы реализации генерального плана, их сроки определяются органами местного самоуправления исходя из складывающейся социально-экономической обстановки, финансовых возможностей местного бюджета, сроков и этапов реализации соответствующих федеральных, окружных и муниципальных целевых программ в части, затрагивающей территорию поселения, приоритетных национальных проектов.
5. Прогнозируемая численность населения Калмакского сельского поселения на расчетный срок составит 650 чел.
6. В состав Калмакского сельского поселения входят населенные пункты:
 - 1) с. Калмакское (административный центр),
 - 2) д. Новорямова.

1 Сведения о видах, назначении и наименованиях планируемых для размещения объектов местного значения поселения, их основные характеристики.

- 1.1 Объекты местного значения, планируемые к размещению
 - 1.1.1 Размещение объектов социальной инфраструктуры
 - 1.1.1.1 Иные объекты
 - пожарное депо на 2 автомобиля (с. Калмакское).
 - 1.1.2 Размещение объектов специального назначения
 - Полигон ТБО – Калмакское сельское поселение;
 - Скотомогильник – Калмакское сельское поселение.
 - 1.1.3 Размещение объектов транспортной инфраструктуры
 - 1.1.3.1 Транспорт и улично-дорожная сеть

На территории населенных пунктов Калмакского сельского поселения предлагается строительство и реконструкция 20,8 км улиц и дорог, в том числе:

 - с. Калмакское – 15,7 км (поселковые дороги – 0,2 км, улицы в жилой застройке основные – 3,6 км, улицы в жилой застройке второстепенные – 3,5 км, проезды – 8,4 км);
 - д. Новорямова – 5,1 км (поселковые дороги – 0,4 км, улицы в жилой застройке основные – 2,0 км, улицы в жилой застройке второстепенные – 0,8 км, проезды – 1,9 км).
- Дорожные одежды улиц и дорог предусмотрены с капитальным типом дорожной одежды.

(Продолжение на 18 стр)

(Продолжение. Начало на 17 стр.)

1.1.4 Размещение объектов инженерной инфраструктуры

1.1.4.1 Водоснабжение

Для развития централизованной системы водоснабжения предусмотрено размещение следующих объектов местного значения:

- проектируемые блочные водоочистные сооружения производительностью 190 м³/сут (Калмакское сельское поселение);
- проектируемый водовод на с. Калмакское из полиэтилена, диаметром 110мм, протяженностью 2х6,5 км (Калмакское сельское поселение);
- проектируемые водопроводные сети из полиэтилена, диаметром 110-140 мм, протяженностью 7,9 км (д. Новорямова).

1.1.4.2 Водоотведение

Для развития системы водоотведения размещение объектов местного значения не предусмотрено.

1.1.4.3 Теплоснабжение

Для развития системы теплоснабжения предусмотрено размещение следующих объектов местного значения:

- реконструируемая с переводом на газ котельная мощностью 1 Гкал/ч для теплоснабжения административно-общественных зданий (с. Калмакское);
- проектируемые индивидуальные источники теплоснабжения на газовом топливе мощностью до 20 кВт для теплоснабжения и горячего водоснабжения административных и общественных зданий в населенных пунктах, входящих в состав поселения.

1.1.4.4 Газоснабжение

Для развития централизованной системы газораспределения предусмотрено размещение следующих объектов местного значения:

- проектируемый газопровод высокого давления диаметром 110 мм, общей протяженностью 7 км (Калмакское сельское поселение) – охранная зона 7 метров;
- проектируемый газорегуляторный пункт производительностью 550 м³/ч (с. Калмакское);
- проектируемый газорегуляторный пункт производительностью 100 м³/ч (д. Новорямова);
- проектируемые сети газоснабжения среднего давления, из полиэтиленовых труб, диаметром 63 мм, общей протяженностью 6,8 км (с. Калмакское).
- проектируемые сети газоснабжения среднего давления, из полиэтиленовых труб, диаметром 63 мм, общей протяженностью 2 км (д. Новорямова).

1.1.4.5 Электроснабжение

Для развития централизованной системы электроснабжения предусмотрено размещение следующих объектов местного значения:

- реконструируемая понизительная подстанция 110/10 кВ «Калмак» (с. Калмакское);
- проектируемые сети электроснабжения 10 кВ протяженностью 0,2 км (д. Новорямова) – охранная зона 10 метров;
- проектируемые трансформаторные подстанции 10/0,4 кВ, (3 объекта), (с. Калмакское);
- проектируемые сети электроснабжения 10 кВ протяженностью 1,4 км (с. Калмакское) – охранная зона 10 метров.

1.1.4.6 Связь и информатизация

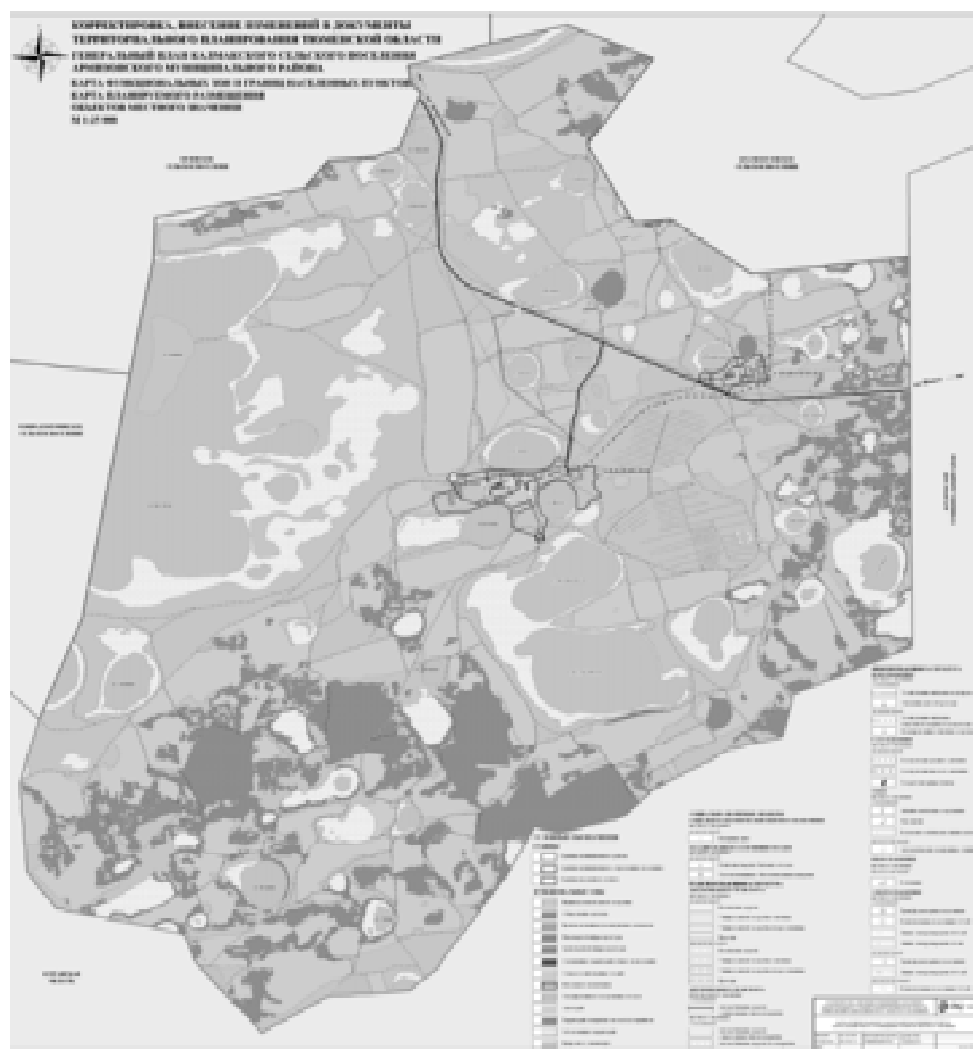
Для развития системы связи и информатизации предусмотрено размещение объектов местного значения:

- реконструируемая (с заменой оборудования на цифровое) автоматическая телефонная станция (с. Калмакское).

2 Параметры функциональных зон, а также сведения о планируемых для размещения в них объектах федерального значения (ОФЗ), объектах регионального значения (ОРЗ), объектах местного значения (ОМЗ), за исключением линейных объектов

№	Наименование функциональной зоны	Площадь, га	Максимальная этажность (высота, м) застройки зоны	Максимально допустимая плотность застройки кв.м/га
1.	Зона жилого назначения, в том числе:	98,9		
1.1.	многоэтажной жилой застройки	-	24	142
1.2.	среднеэтажной жилой застройки	-	4	125
1.3.	малоэтажной жилой застройки	-	3	100
1.4.	Индивидуальной жилой застройки	98,9	3	40
2.	Зона общественно-делового назначения	6,5	3	5000
2.1.	объекты местного значения			
2.1.1.	Трансформаторная подстанция 10/0,4 кВ (с. Калмакское)			
2.1.2.	Котельная мощностью 1 Гкал/ч (с. Калмакское)			
2.1.3.	Автоматическая телефонная станция (с. Калмакское)			
2.1.4.	пожарное депо на 2 автомобиля			
3.	Зона производственного и коммунально-складского назначения, в том числе:	10,8	3	6000
3.1.	производственные зоны			
3.2.	коммунально-складские зоны	-	-	-
3.3.	производственные и коммунально-складские зоны	10,8	3	6000
4.	Зона объектов инженерной инфраструктуры			
4.1.	объекты местного значения			
4.1.1.	ВОС производительностью 190 м ³ /сут (Калмакское сельское поселение) первый пояс зоны санитарной охраны 30 метров			

4.1.2.	Понизительная подстанция 110/10 кВ «Калмак» (с. Калмакское)			
5.	Зона объектов транспортной инфраструктуры	0,1	-	-
6.	Рекреационные зоны, в том числе:	0,7	-	-
6.1.	зоны озелененных территорий общего пользования	0,7	-	-
6.2.	зоны объектов отдыха, туризма и санаторно-курортного лечения	-	-	-
6.3.	зоны городских лесов	-	-	-
7.	Зоны сельскохозяйственного использования, в том числе:	14623,2	-	-
7.1.	зоны садоводческих, огороднических и дачных некоммерческих объединений граждан	-	-	-
7.2.	зоны сельскохозяйственных угодий	14623,2	-	-
7.3.	зоны объектов сельскохозяйственного назначения	-	-	-
8.	Зона акваторий	3686,2	-	-
9.	Зона природного ландшафта, в том числе:	6193		
9.1.	зоны территорий, покрытых лесом и кустарником	3117,4	-	-
9.2.	зоны защитного озеленения	-	-	-
9.3.	зоны заболоченных территорий	2952,4	-	-
9.4.	зоны природного ландшафта	123,2	-	-
9.4.1.	объекты местного значения			
9.4.1.1.	Трансформаторные подстанции 10/0,4 кВ, (2 объекта), (с. Калмакское)			
9.4.1.2.	Газорегуляторный пункт (с. Калмакское) – охранная зона 10 метров.			
9.4.1.3.	Газорегуляторный пункт (д. Новорямова) – охранная зона 10 метров.			
10.	Зоны специального назначения	3	-	-
10.1.	зоны ритуального назначения	2,1	-	-
10.2.	зоны складирования и захоронения отходов	0,9	-	-
10.2.1.	объекты местного значения			
10.2.1.1.	Полигон ТБО – санитарно-защитная зона 500 метров.			
10.2.1.2.	Скотомогильник – санитарно-защитная зона 500 метров.			
11.	Зоны обороны и безопасности	-	-	-
12.	Зоны режимных территорий безопасности	-	-	-
13.	Зона улично-дорожной сети	236,2	-	-



К РАЗМЫШЛЕНИЮ

Предупрежден – значит, вооружен!

Многих автолюбителей наверняка хоть раз останавливал взмах полосатого жезла доблестного инспектора ГИБДД. Как правило, отношения с гаишником начинаются банально. Его гордая медленная походка. Бурчанье себе под нос: «Инспектор такой-то, протяжное - нарушаем, непорядок» - и понеслось... Если даже ни в чем не виноват, все равно на душе не спокойно, как бы чего не вышло. К сожалению, это не сказка, а обыкновенная ситуация на российских дорогах...

Пешеходный переход

Еду я как-то по райцентру, Правила дорожного движения не нарушаю, впереди пешеходный переход, на обочине стоит группа подростков... Начинаю сбавлять скорость, дабы пропустить их, но они жестикуют руками, мол - проезжай. При пересечении «зебры» вижу инспектора, который машет жезлом и указывает на обочину... Попалась! Судорожно, второпях, начинаю искать документы, понимая, что избежать наказания не удастся, ведь ничего не докажешь... К великому удивлению, в этот раз мне улыбнулась удача, инспектор выписал только предупреждение и отпустил восвояси. Но не всем автолюбителям так везет... Впрочем, касаясь этой и некоторых других ситуаций, если ознакомиться с законом и правилами подробно, оказывается, повезло инспектору. Если бы он выписал мне штраф, обжаловать его не составило бы труда, ведь Правила дорожного движения требуют от водителя на пешеходном переходе сбавлять скорость, или, в случае необходимости, сделать полную остановку. Если же вы проедете по «зебре», не создавая помехи пешеходу, либо от него нет жалоб на то, что его не пропустили, значит, необходимости в полной остановке не было! Впрочем, обольщаться в этом случае не стоит – лучше «перебдеть» и притормозить уже в том случае, когда пешеход только начал движение по переходу.

Нет засадам на дорогах

Конечно, все мы знаем, что уступить дорогу пешеходу - обязанность каждого водителя, будь это светлое или темное время суток. Но... Если перед людьми в погонах поставлено «задание» - оштрафовать как можно больше водителей (к примеру, для выполнения плана), они частенько становятся сразу за «зеброй» и начинают тормозить каждого второго водителя, обвиняя его в том, что

он не пропустил пешехода, как того требуют ПДД. Доходит до смешного – в целях «конспирации» прячутся за снежными сугробами! Как и за другими «подручными» кустами, деревьями. Главное – внезапность! Парадокс, но чаще всего смысл засады состоит не в том, чтобы снизить число нарушений на опасном участке, а заставить заплатить максимальное число штрафов! Но совсем недавно начальник ГИБДД России Виктор Нилов заявил, что руководство автоинспекции намерено запрещать сотрудникам устраивать засады на дорогах, и указал, что при выявлении таких случаев будут жестоко наказаны не только те, кто это делает, но и руководители, которые подобно допускают!

Инспекторам закон не писан?

Бывают ситуации, когда сотрудник ГИБДД останавливает автомобиль, интересуясь, почему ребенок пристегнут обычным ремнем безопасности, и в итоге составляет административный штраф. Никакие отговорки и просьбы о пощаде не принимаются во внимание – сами виноваты. После составления протокола, инспектор читает «лекцию», что не следует перевозить ребенка без специального удерживающего устройства. Затем, как правило, отдает права в руки нарушителя и отпускает восвояси. Но становится обидно от того, что на следующий день видишь этого же гаишника за рулем собственного автомобиля и еще с сынишкой, который едет на переднем пассажирском сиденье(!), не пристегнутый, облокотившись руками о панель приборов... Недавно мне довелось пообщаться с малышами в детском саду... Парадоксальная ситуация: на вопрос - кто из них ездит на переднем пассажирском сидении? - подняли руки именно те дети, родители которых работают в правоохранительных органах. Скажу честно - смеялись все присутствующие... И ведь многие об этом знают, но боятся обнаружить сей факт, молча мятра-

ся, думая о возможных последствиях.

Да что греха таить - все мы в курсе, что на наших дорогах творится полнейший беспредел, и в последнее время случаются ситуации из ряда вон выходящие. На проезжей части стоят сотрудники в форме и без всяких правил, продиктованных должностными инструкциями, без предъявления личного удостоверения сотрудника ДПС вменяют водителям административное правонарушение, начиная вести не очень честную игру по отношению к ним. Между тем, если остановил инспектор, и на ваш вопрос о причине остановки вы не услышали четкого сформулированного ответа, можете спокойно распрощаться с инспектором, пожелав ему удачи. Право останавливать автомобиль в любом месте дано сотруднику полиции только в случае, если у него имеются достаточные основания полагать, что вы совершили (или намерены совершить) правонарушение, или когда у него есть ксерокопия приказа руководителя управления внутренних дел области, края, города о проведении антитеррористической операции или иного спецмероприятия. Сотрудникам дано также право останавливать транспортное средство на постах ДПС для проверки документов.

Если инспектор утверждает, что вы нарушили Правила дорожного движения, то попросите его в деталях описать, что конкретно вы сделали не так, и под какие статьи ПДД попадают ваши нарушения. Их необходимо запомнить, а лучше записать, чтобы в дальнейшем проконтролировать корректность составления протокола, который в течение десяти дней можно обжаловать.

«Да вы, батенька, пьяный!»

Все мы знаем, что в России - лишение прав за вождение в нетрезвом виде не редкость, поэтому читайте внимательно - возможно, кому-то это пригодится... Пишу не для пьяниц, а для тех, кого безосновательно обвиняют в употреблении спиртных напитков.

Итак, инспектор предъявляет обвинение в употреблении алкоголя за рулем. Первым делом спросите - по каким признакам он понял, что вы выпивали. «Мне так кажется» или «Я так хочу» - не подходят. Признаки алкогольного опьянения указа-

ны в Приложении № 6 к Приказу Минздрава РФ № 308 «О медицинском освидетельствовании» и их несколько: запах алкоголя изо рта, неустойчивость позы, нарушение речи, выраженное дрожание пальцев рук, резкое изменение окраски кожных покровов лица, поведение, несоответствующее обстановке, показания алкотестера. Ваши оправдания - что вы вчера еще днем выпили баночку пивка, а сегодня – ни-ни, в данном случае могут быть использованы против вас. Будьте уверены в себе и стойте на своем.

Если инспектор настаивает на проверке алкотестером - не отказывайтесь, но перед прохождением теста обязательно потребуйте сертификат на прибор, сверьте номер устройства с номером, указанным в документах. Потребуйте, чтобы инспектор установил на прибор новый мунштук. После того, как вы «подышали в трубочку», прибор должен выдать распечатку показаний. Обратите внимание на дату и время проведения теста, т. к. инспекторы могут подsunуть чужую бумажку. Если все же алкотестер показал наличие алкоголя в выдохе, а вы не согласны с этим - требуйте прохождения медицинского освидетельствования. И ни в коем случае не отказывайтесь от него, т.к. это ведет к автоматическому лишению прав, - придется ходить пешком 1,5 - 3 года. Однако и не спешите ехать на мед. освидетельствование - сотрудники ДПС должны составить два протокола. Первый «Об отстранении от управления ТС», а второй «О направлении на мед. освидетельствование». Если они отказываются составлять эти протоколы, то обращайтесь им, что вы будете обжаловать их действия и обязательно укажите, что они не хотели заполнять эти документы.

Когда вы действительно трезвый, то на мед. освидетельствование они вас не повезут. Сотрудники ДПС начинают составлять протокол... Не пугайтесь. Типичная ошибка - писать протокол без понятий, или понятиями будут их знакомые или сослуживцы, а такое бывает довольно часто. Отметьте, что сотрудник полиции не может быть понатым. Когда инспектор передаст вам протокол на подпись, то напишите в нем о всех зафиксированных вами нарушениях и о том, что спиртные напитки вы не употребляли. А на-

рушения могут быть такие: документ составлялся без понятий; дата и время на распечатке не соответствует действительности; на алкотестере не установлен новый мунштук; номер, на алкотестере и номер, указанный в сертификате, не соответствуют и т. д. Распишитесь, где положено, и оторвите себе нижний лист, чтобы инспекторы не смогли ничего дописать без вашего ведома. И помните, вина еще не доказана! Если понятия все же будут, то обязательно напомните им об ответственности за дачу ложных показаний. Вот теперь вы можете ехать к наркологу. Так же, как и у полицейских, у медиков должны быть сертификаты на приборы и лицензия на проведение освидетельствования. Опять же - сверяйте все циферки и закорючки в документах. Вам спешить некуда. И если нарколог говорит, что алкотестер на проверке (а такие случаи были), они должны предоставить второй, либо взять на анализ кровь у водителя. Обязательно потребуйте копию акта о мед. освидетельствовании.

К сожалению, в нашей стране водитель не всегда попадает по своей вине. Плохое настроение сотрудника, превышающее свои полномочия, тоже может быть причиной для вашей остановки, со всеми вытекающими неприятными последствиями... На самом деле можно выйти из любой неловкой ситуации при общении с недобросовестными инспекторами ГИБДД. Самое главное - знать закон. Но, к сожалению, зачастую мы боимся отстаивать свои права, ведь с формальной точки зрения, автоинспектор прав, да и суды не склонны отменять наложенные штрафы или принятые решения о лишении водительского удостоверения... К выше изложенному могу добавить, что, действительно, некоторые «гибэдэдэшники» не являются эталоном соблюдения прав и свобод простого гражданина, ради собственных интересов они могут пойти на любые меры... Но от мечу, - не все, среди них есть и хорошие, понимающие люди, которым форма с погонами не мешает быть человеком, ведь под каждым мундиром бьется самое обыкновенное человеческое сердце. Удачи вам на дорогах!

Подготовила
Ольга ГЕРАСИМЕНКО

Администрация Армизонского муниципального района

- информирует о возможном предоставлении земельных участков в Армизонском районе Тюменской области

Местоположение земельного участка	Площадь земельного участка, кв. м.	Разрешенное использование земельного участка
Категория земель: земли сельскохозяйственного назначения		
Тюменская область, Армизонский район, севернее д. Бурлаки	4000	для ведения крестьянского (фермерского) хозяйства
Тюменская область, Армизонский район, в 1040 м. северо-западнее с. Южно-Дубровное	1130000	для сельскохозяйственного производства
Категория земель: земли населенных пунктов		
Тюменская область, Армизонский район, в северной части д. Бурлаки	4600	для ведения крестьянского (фермерского) хозяйства
Тюменская область, Армизонский район, в южной части д. Жиряково, уч. 1	420	под размещение объекта сельскохозяйственного использования
Тюменская область, Армизонский район, в южной части д. Жиряково, уч. 2	360	под размещение объекта сельскохозяйственного использования
Тюменская область, Армизонский район, в южной части д. Жиряково, уч. 3	1000	под размещение объекта сельскохозяйственного использования
Тюменская область, Армизонский район, в южной части д. Жиряково, уч. 4	430	под размещение объекта сельскохозяйственного использования

Заявления принимаются с 07.03.2014 по 07.04.2014 по адресу: Тюменская область, с. Армизонское, ул. Карла Маркса, д.1, каб. № 55; тел. 2-45-84.

